bimota App



bimota App
Guia de início rápido

Kawasaki Motors, Ltd.

Sumário

Introdução 2
Visão geral 2
Motocicletas compatíveis 3
Sistemas operacionais compatíveis para smartphones 3
Baixar o aplicativo 3
App Taxas de uso do aplicativo 4
Licenças de comandos de voz e navegação 4
Login 5
Início 6
Conexão com uma motocicleta 7
Antes de conectar 7
Procedimento de conexão 7
Configurações de notificação do painel de instrumentos 8
Histórico de manutenção 9
Registro do histórico de manutenção 9
Informações do veículo 10
Registro de condução 11
Registro de percursos 11
Visualização dos registros de condução 11
Edição dos registros de condução 13
Configurações de ajuste 14
Configurações gerais 14
bimota Riding Management 14
Edição de arquivos de configurações 15
Navegação 16
Pesquisa de destino 16
Pesquisa de rota 17
Orientação de navegação 17
Configurações de navegação 18
Importação e exportação de rotas 19
Comandos de voz 20
Preparação 20
Uso dos comandos de voz 20
Configurações do aplicativo 21

Introdução

Visão geral

O bimota App permite conectar seu smartphone à motocicleta para verificar as principais informações e o local onde ela está estacionada, registrar percursos, consultar percursos registrados, personalizar as configurações da motocicleta, usar a navegação e os comandos de voz, entre outros recursos.

Este guia apresenta uma visão geral das funções disponíveis e explica como usá-las.

Depois que o aplicativo for iniciado, você poderá navegar pelas diferentes seções funcionais. As abas de navegação ficam no menu inferior e incluem as seguintes funções:

- Início
- Informações da motocicleta
- Registro
- Lista de registros
- Localização

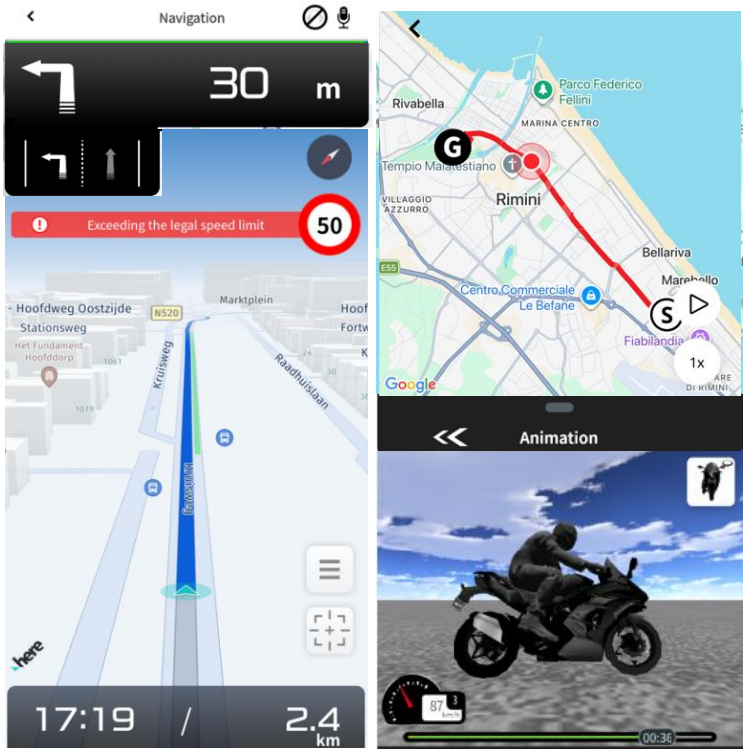

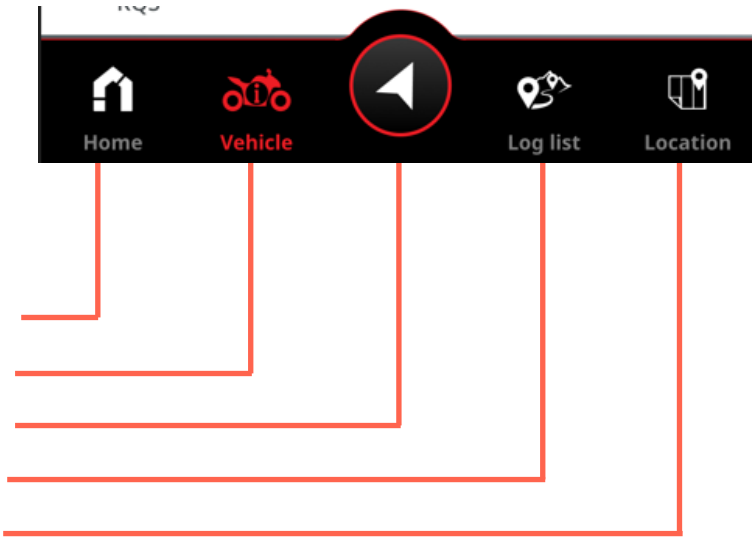

Motocicletas compatíveis

O bimota App pode ser usado com modelos de motocicletas compatíveis.

As funções disponíveis no aplicativo podem variar de acordo com o modelo da motocicleta.

Para ver a lista de modelos compatíveis e as funções disponíveis para cada modelo, consulte o link abaixo.
bimota Connect

Sistemas operacionais compatíveis para smartphones

O bimota App é compatível com Android e iOS.

As versões recomendadas do sistema operacional são as indicadas à direita ou posteriores.

Android	iOS
Android 14.0	iOS 17

Baixar o aplicativo

Para baixar o aplicativo no smartphone, acesse o link indicado à direita.

Android	iOS
GET IT ON Google Play	Download on the App Store

Apple e o logotipo da Apple são marcas comerciais da Apple Inc., registradas nos EUA e em outros países e regiões. App Store é uma marca de serviço da Apple Inc.
Google Play e o logotipo do Google Play são marcas comerciais da Google LLC.

App Taxas de uso do aplicativo

O bimota App está disponível gratuitamente.

Licenças de comandos de voz e navegação

É necessária uma licença para ativar e usar as funções de comandos de voz e navegação.
As licenças devem ser renovadas anualmente, mas são gratuitas.

Para obter as licenças, você deve estar em um país onde elas estejam disponíveis, conectar um modelo de motocicleta compatível ao aplicativo e registrá-lo como “Minha motocicleta” no aplicativo.

Motocicletas usadas e alugadas também são elegíveis para as licenças.

Para obter detalhes sobre os requisitos, incluindo países elegíveis e modelos compatíveis, consulte o site abaixo.
bimota Connect

As licenças podem ser obtidas no aplicativo em [Configurações] > [Ativação].
Todo o processo de obtenção das licenças pode ser concluído no aplicativo.

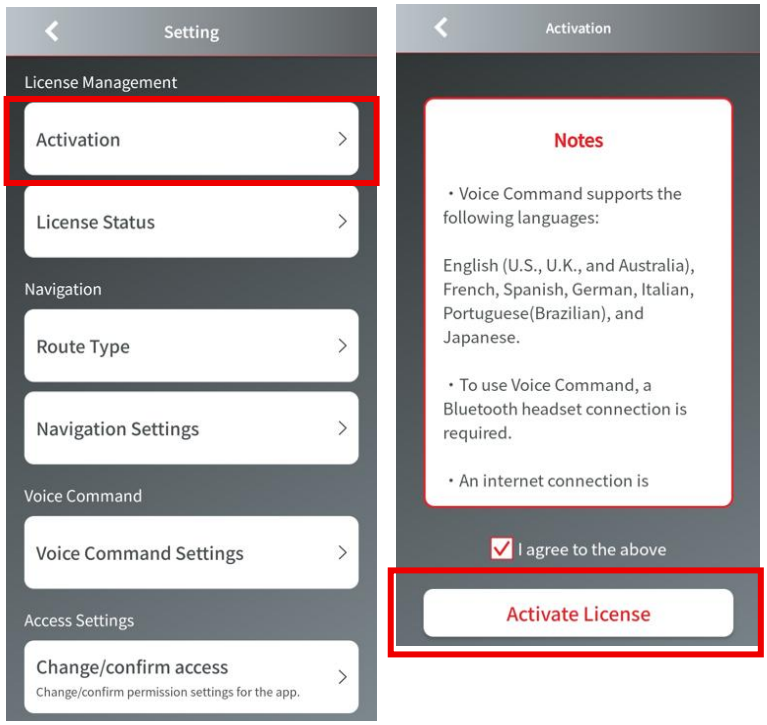

Login

Para usar o aplicativo, você precisa entrar com uma conta Google ou Apple.
Entre com sua conta.

Se você sair e entrar novamente com uma conta diferente, não poderá mais visualizar informações salvas anteriormente, como seus registros de condução.
Use sempre a mesma conta ao entrar.

Sua conta Google ou Apple é usada apenas para autenticação.
Este aplicativo não coleta informações pessoais associadas à conta Google ou Apple usada para entrar.



Início

Ao iniciar o aplicativo e entrar, a tela “Início” será exibida.

Uma lista das motocicletas conectadas é exibida na parte superior da tela.
Toque no botão “+” para acessar a tela de conexão de uma nova motocicleta.

Você também pode acessar as seguintes funções pelos botões do menu.

- Histórico de manutenção
- Estatísticas
- Adicionar novo veículo
- Configurações de personalização
- Registros dos usuários
- Classificação
- Configurações de privacidade
- Navegação

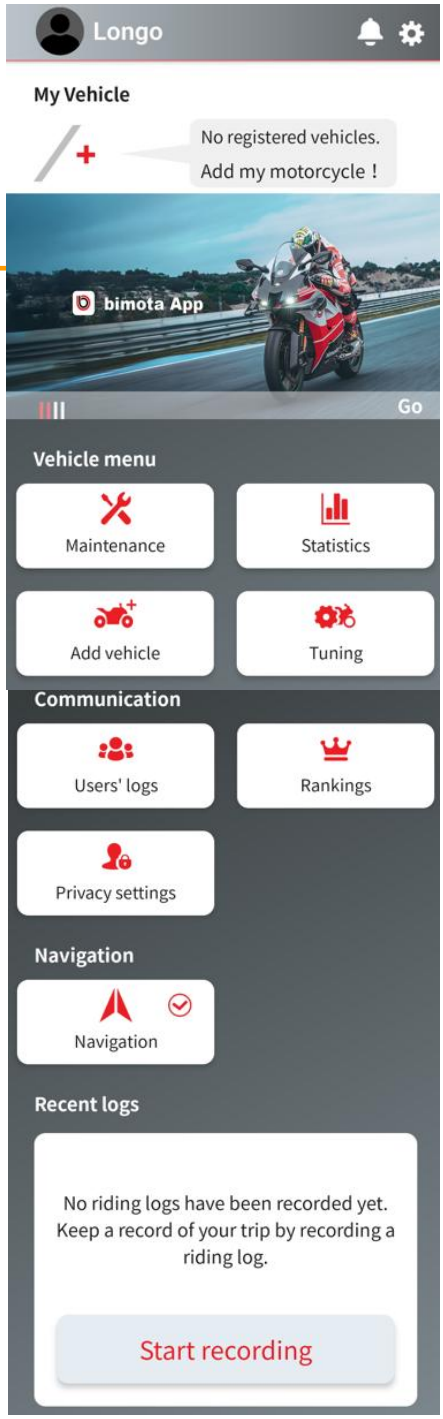

Conexão com uma motocicleta

Antes de conectar

Antes de conectar uma motocicleta, verifique se o Bluetooth e os Serviços de Localização estão ativados no smartphone.



Se estiver usando um smartphone ou uma motocicleta que já tenha sido conectada anteriormente, exclua as informações de conexão Bluetooth da motocicleta nas configurações de Bluetooth do aplicativo Configurações do smartphone antes de conectar novamente.



A marca nominativa e os logotipos Bluetooth® são marcas registradas de propriedade da Bluetooth SIG, Inc., e qualquer uso dessas marcas pela Kawasaki Motors, Ltd. é feito sob licença.

Procedimento de conexão

O procedimento de conexão com uma motocicleta varia de acordo com o modelo.
Para ver o procedimento de conexão de cada modelo, consulte o manual do aplicativo no site abaixo.
bimota Connect

Quando a motocicleta for conectada com sucesso, será exibida a tela para registrá-la no aplicativo.
Para registrar a motocicleta, será necessário inserir o Número de Identificação do Veículo (VIN). Verifique o VIN da motocicleta conectada. O VIN pode ser encontrado nos documentos fornecidos na compra da motocicleta ou em uma etiqueta fixada sob o assento.

Se não encontrar o VIN, entre em contato com a concessionária onde comprou a motocicleta.

A etiqueta do VIN pode não estar fixada sob o assento, por exemplo, se o assento tiver sido substituído.

Configurações de notificação do painel de instrumentos

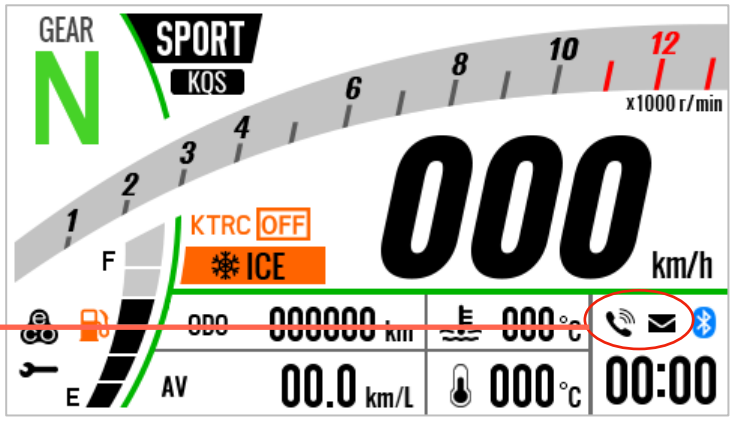

Após o emparelhamento, ícones no painel de instrumentos podem notificar você quando receber uma chamada, um e-mail ou uma mensagem de texto no smartphone.

As notificações exibidas no painel de instrumentos podem ser ativadas ou desativadas em “Configurações de notificação”. Para abrir “Configurações de notificação”, toque na motocicleta na tela “Início” e selecione “Configurações de notificação”.

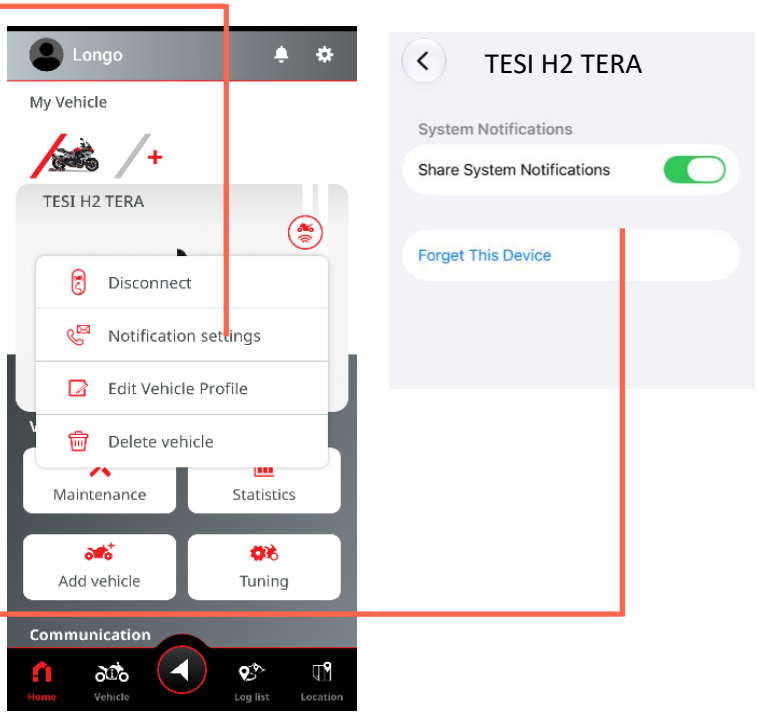

Para exibir notificações no painel de instrumentos, também é necessário ativar o compartilhamento de notificações do sistema nas configurações de Bluetooth do aplicativo Configurações do smartphone.

Além disso, após o emparelhamento, o relógio do painel de instrumentos é sincronizado automaticamente com a hora do smartphone.

Histórico de manutenção

Registro do histórico de manutenção

Você pode gerenciar os registros de manutenção da motocicleta na tela “Histórico de manutenção”.

Depois de realizar uma manutenção, como troca de óleo ou substituição das pastilhas de freio, você pode criar uma nova nota de manutenção e visualizá-la em ordem cronológica junto com as notas criadas anteriormente.

Para encontrar um registro de manutenção específico, use o filtro no canto superior direito da tela para definir os critérios de pesquisa e filtrar os registros.

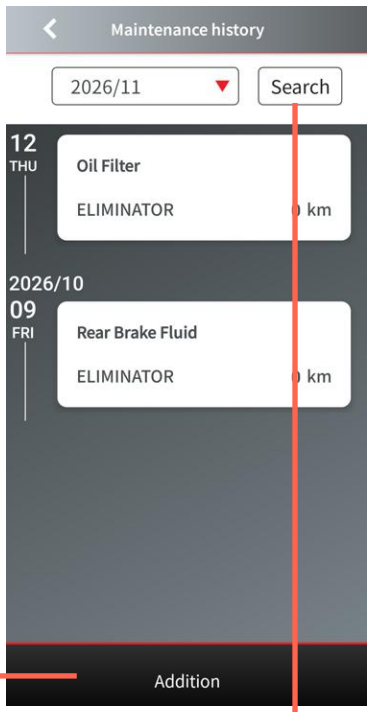

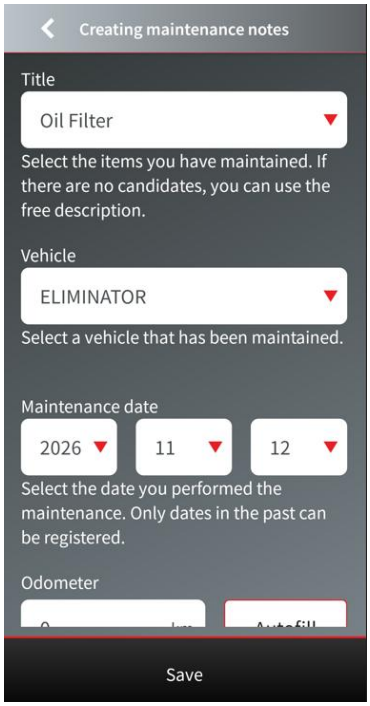

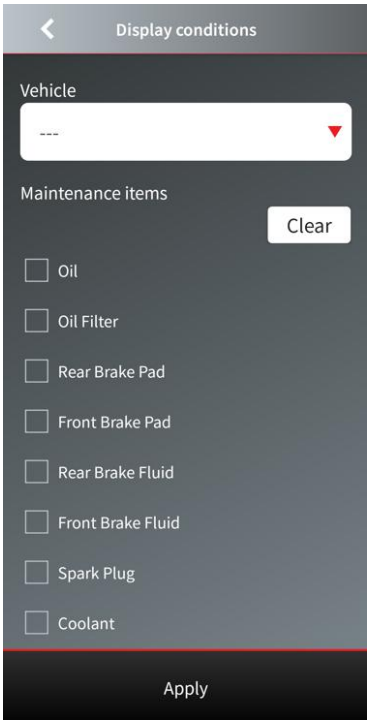

Informações do veículo

Na tela “Informações da motocicleta”, você pode consultar informações sobre sua motocicleta.
Mesmo quando o smartphone não está conectado à motocicleta, são exibidas as informações da última conexão.

A primeira seção exibe informações sobre o estado da motocicleta, como o nível de combustível e a leitura do hodômetro. A segunda seção exibe informações como as configurações dos sistemas de controle eletrônico da motocicleta.

Os itens exibidos variam de acordo com o modelo da motocicleta. Para ver as funções disponíveis para cada modelo, consulte o link abaixo.
bimota Connect

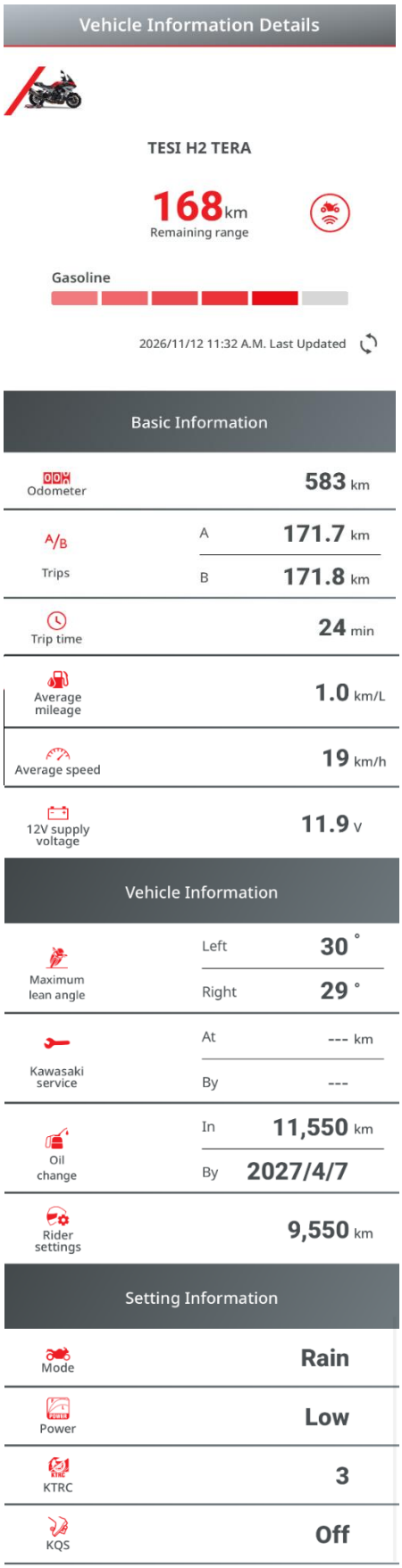

Registro de condução

Registro de percursos

Durante a condução, você pode registrar dados como a rota do percurso, a velocidade, a marcha e a rotação do motor.

Para iniciar um novo registro, certifique-se de que seja seguro e toque em “INICIAR REGISTRO” antes de começar o percurso.

Toque em “PARAR REGISTRO” para salvar o registro. O registro salvo será exibido na tela “Registro de condução”.

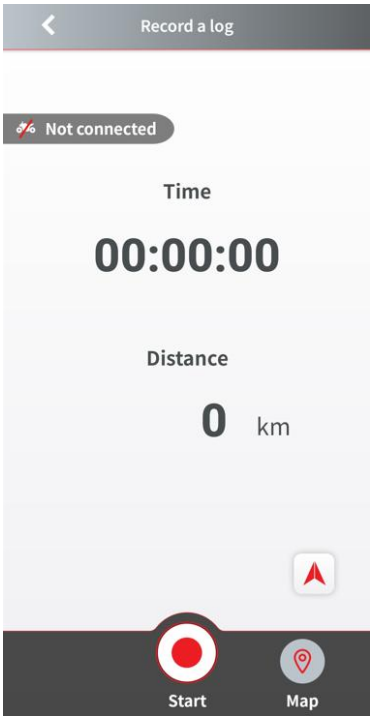

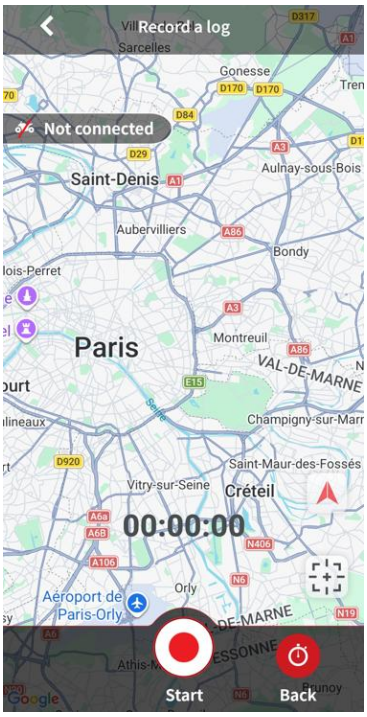

Visualização dos registros de condução

Os registros de condução salvos podem ser visualizados em uma lista na tela “Registro de condução”. Toque no registro que deseja visualizar para abrir a tela desse registro.

Ao abrir um registro, primeiro será exibido um resumo do percurso.

Toque no mapa para visualizar os dados detalhados de condução.

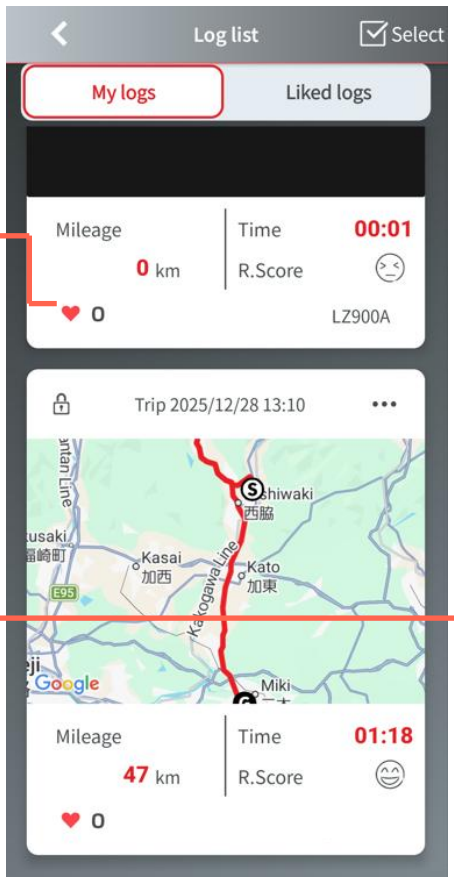

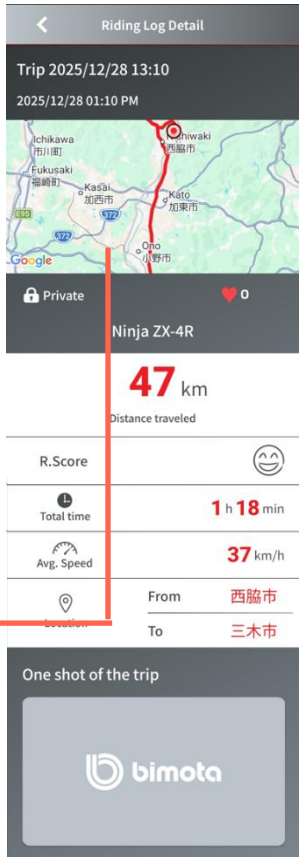

As informações a seguir são exibidas na tela de dados detalhados.

“Mapa”: A rota do percurso é exibida no mapa. Toque no botão de reprodução para reproduzir automaticamente, em ordem cronológica, a posição no mapa, os dados do gráfico e a animação 3D.
Você também pode alterar a velocidade de reprodução usando os botões.

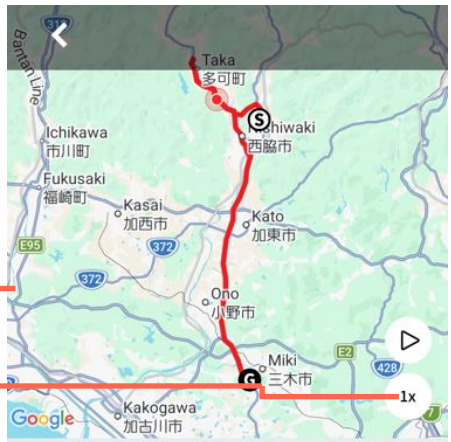

“Gráfico”: Selecione os itens que deseja exibir no gráfico, como R. Score, Velocidade, Marcha e Rotação do motor. Os dados selecionados são exibidos em um gráfico na parte inferior da tela.
R. Score: uma expressão usada para quantificar o quanto o percurso foi agradável.



“Animação 3D”: O modelo 3D da motocicleta se move de acordo com o ângulo de inclinação da motocicleta durante a condução.

Os itens disponíveis para exibição no gráfico variam de acordo com o modelo da motocicleta. A Animação 3D está disponível apenas para dados de condução de determinados modelos equipados com os sensores necessários.
Para verificar a disponibilidade de cada função por modelo de motocicleta, consulte o link abaixo.
bimota Connect

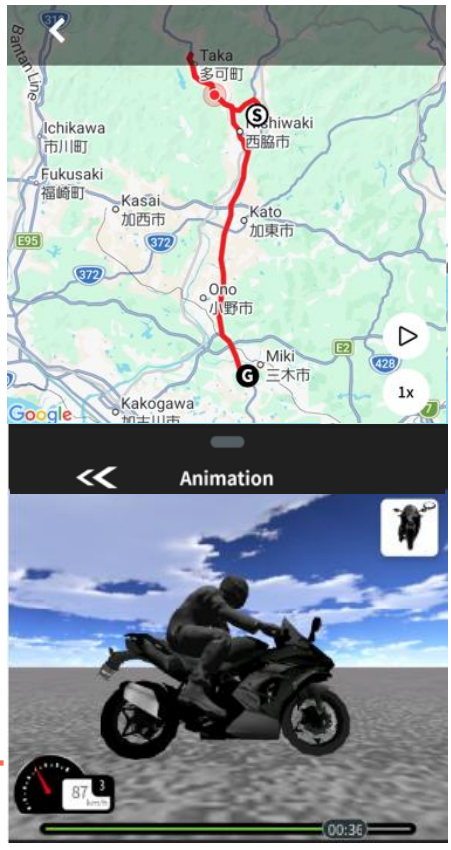

Edição dos registros de condução

Toque no botão no canto superior direito de cada registro na tela “Registro de condução” para exibir o menu de edição. O menu inclui as opções a seguir.

“Editar informações do registro”
Edite as fotos salvas com o registro e escolha se deseja compartilhá-lo com outros usuários.

“Recortar registro”
Edite o registro removendo as partes desnecessárias.

“Exportar registro”
Exporte os dados do registro em formato CSV e envie-os por e-mail ou outros meios.

“Excluir registro”
Exclua o registro selecionado.

“Mesclar registros”
Toque no botão de seleção no canto superior direito da tela “Registro de condução” para entrar no modo de seleção. Você pode selecionar vários registros e excluí-los de uma vez, ou selecionar dois registros e mesclá-los em um único registro.

As funções “Recortar registro” e “Mesclar registros” estão disponíveis apenas para dados do último ano.

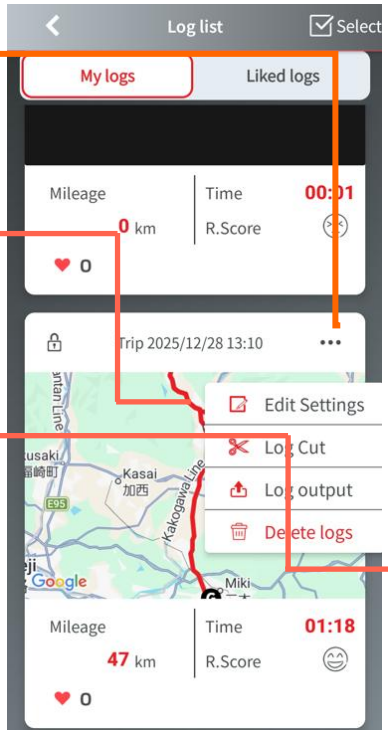

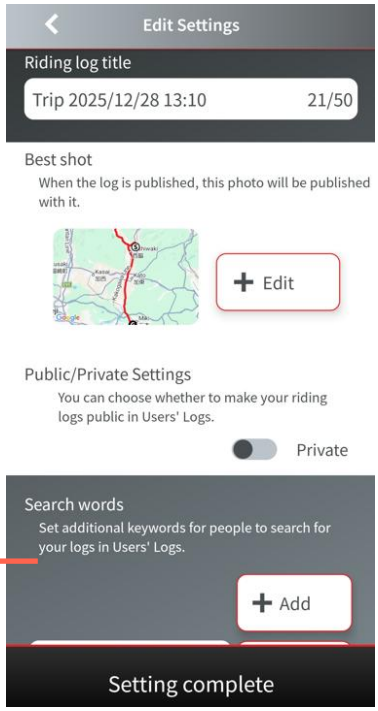

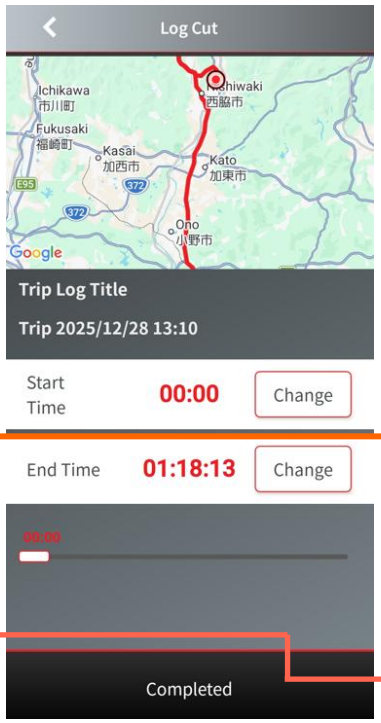

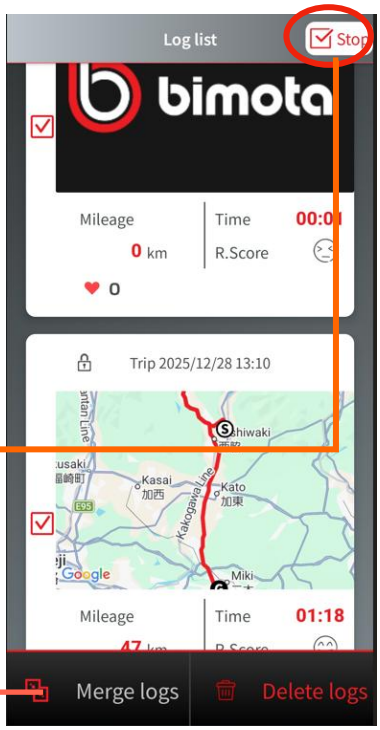

Configurações de ajuste

Configurações gerais

Na tela “Configurações de personalização”, você pode alterar as configurações da motocicleta pelo aplicativo.

Em “Geral”, você pode definir a rotação do motor na qual a luz de troca de marcha acende. Ao abrir essa tela com o aplicativo conectado à motocicleta, as configurações atuais da motocicleta serão exibidas.

Depois de alterar as configurações, toque no botão “Enviar configurações” para aplicar as alterações à motocicleta.

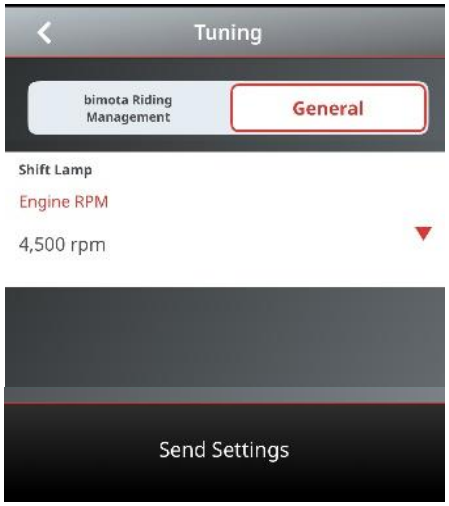

bimota Riding Management

Em “bimota Riding Management”, você pode alterar as configurações dos sistemas de controle eletrônico da motocicleta.

O aplicativo permite salvar uma combinação de várias configurações como um arquivo de configurações. Para criar um novo arquivo, toque no botão “Criar arquivo”.

Toque no menu no canto superior direito de um arquivo para aplicar as configurações à motocicleta, duplicar o arquivo ou excluí-lo.

Toque em um arquivo de configurações para abrir a tela de edição.

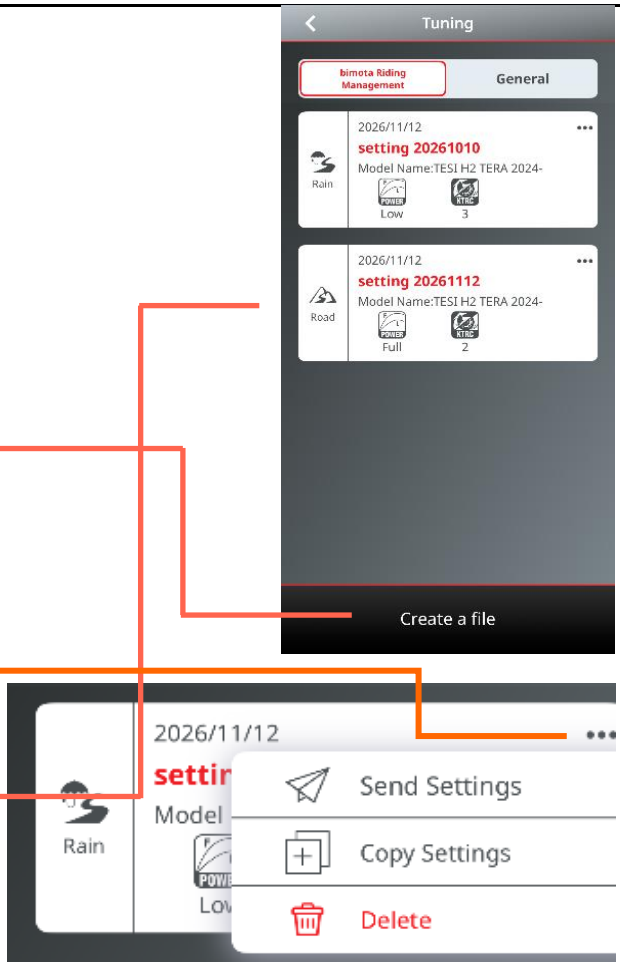

Edição de arquivos de configurações

Na tela “Edição de arquivos de configurações”, você pode editar as configurações disponíveis para sua motocicleta. Após a edição, toque em “Salvar configurações”. As alterações serão mantidas mesmo depois de fechar o aplicativo.

Toque em “Baixar configurações” no menu no canto superior direito para baixar as configurações atuais da motocicleta para o arquivo de configurações.

Toque em “Enviar configurações” para enviar à motocicleta as configurações do arquivo.

Observação: Quando a motocicleta receber o arquivo de configurações, uma tela de confirmação aparecerá no painel de instrumentos, como mostrado na imagem à direita, solicitando a confirmação da aplicação das configurações. As configurações enviadas pelo aplicativo só serão aplicadas após a confirmação na motocicleta.

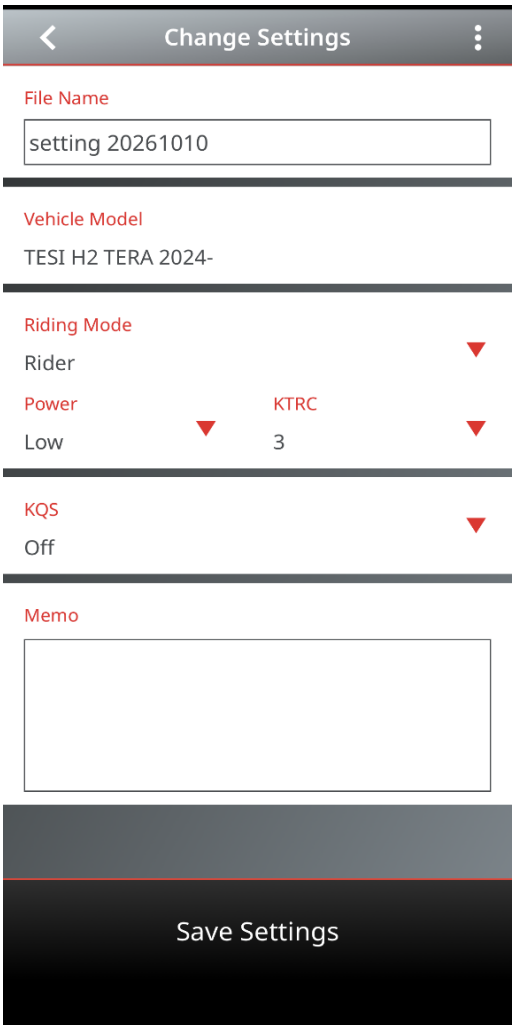



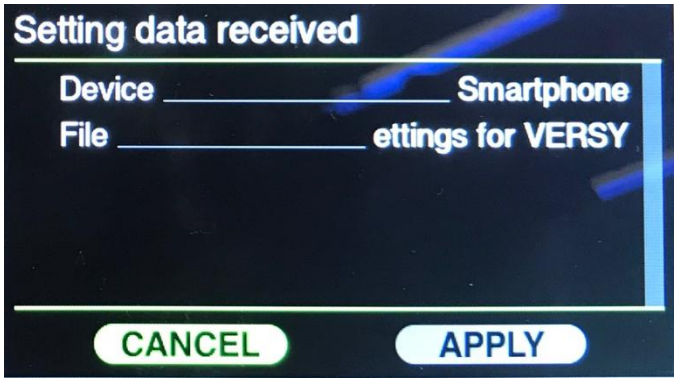

Navegação

Toque no botão “Navegação” na tela “Início” para abrir a tela “Navegação”.



Pesquisa de destino

Os itens a seguir são exibidos na tela “Navegação”.

Pesquisa de destino: Toque para abrir a tela de pesquisa. Você pode pesquisar um destino inserindo o nome ou o endereço, ou selecionando uma categoria.
Você também pode registrar sua casa, seu local de trabalho e locais favoritos. Depois de registrados, eles poderão ser selecionados como destinos em futuras navegações.

Bússola: Mostra a direção atual de acordo com a orientação do mapa. Toque na bússola para redefinir a orientação do mapa para o norte.

Menu: Permite definir as configurações de navegação e de exibição do mapa, além de importar rotas.

Localização atual: Toque para centralizar novamente o mapa na sua localização atual.

Toque em um local nos resultados da pesquisa para exibir informações detalhadas.

Toque no botão no canto superior direito para adicionar o local aos favoritos.

Toque no botão à direita para pesquisar uma rota até o local.



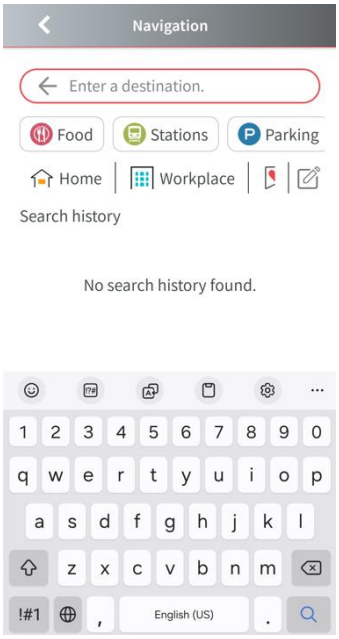

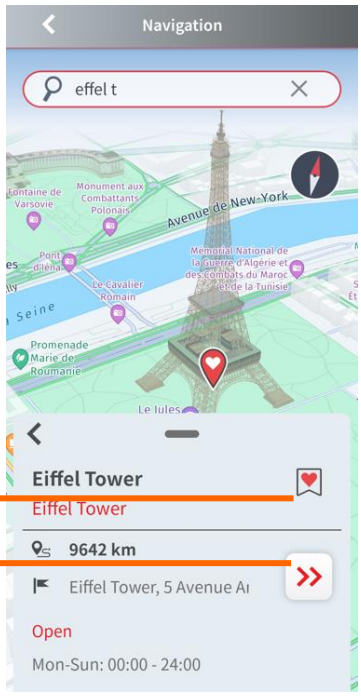

Pesquisa de rota

Ao pesquisar uma rota, as opções são exibidas no mapa e na parte inferior da tela.
Selecione uma rota e toque no botão à direita para iniciar a navegação.

Toque no botão “+” para adicionar um ponto de passagem.

Você pode alterar a ordem do ponto de partida, destino e pontos de passagem mantendo pressionada a extremidade direita de cada item e movendo-o para a posição desejada. A rota será atualizada.

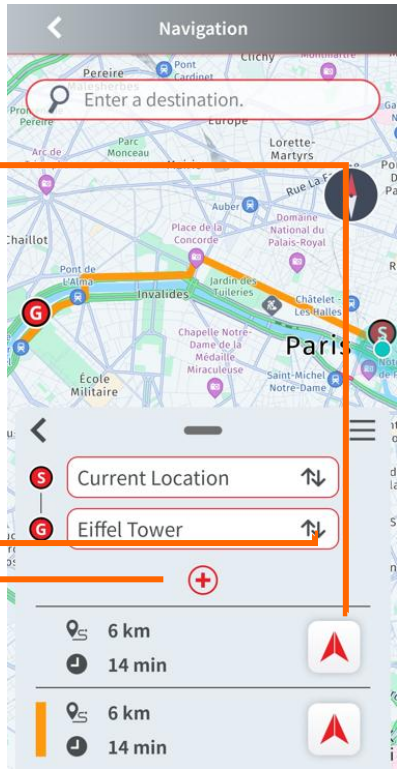

Orientação de navegação

A tela “Orientação de navegação” inclui os itens a seguir.

Navegação curva a curva: Exibe a distância até o próximo cruzamento e a direção a seguir.
Limite de velocidade: Exibe o limite de velocidade da via atual.
Alerta de excesso de velocidade: Exibe um alerta quando a velocidade da motocicleta ultrapassa o limite.
Esse alerta só é exibido quando a função está ativada nas Configurações de navegação.

Horário estimado de chegada: Exibe o horário estimado de chegada ao destino.
Distância até o destino: Exibe a distância restante até o destino.

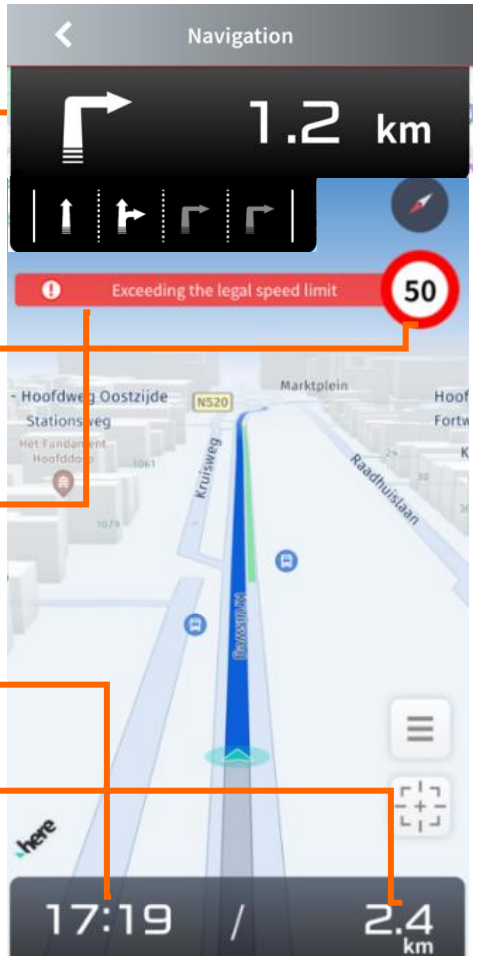

Configurações de navegação

As configurações a seguir estão disponíveis para a função de navegação.

Exibição da navegação durante a condução: Alterna entre a exibição padrão e uma exibição ampliada que mostra apenas as informações da navegação curva a curva.

Zoom durante a navegação: Define se o zoom do mapa será ajustado automaticamente durante a navegação ou permanecerá fixo para ajuste manual.

Limite de velocidade: Ativa ou desativa a exibição do limite de velocidade da via atual.

Alerta de excesso de velocidade: Ativa ou desativa o alerta e, quando ativado, define o quanto o limite pode ser excedido antes que um alerta seja exibido.

Informações de trânsito: Ativa ou desativa a exibição das informações de trânsito.

Orientação por voz: Ativa ou desativa a orientação de navegação por voz.

Unidades de navegação: Define as unidades usadas na navegação.

Tema: Altera o tema de exibição do mapa.

Exibição do mapa: Altera a perspectiva de visualização do mapa.

Estilo de exibição do mapa: Alterna entre o mapa padrão e imagens de satélite.

Configurações de trajetos a evitar: Define as opções a evitar ao pesquisar uma rota.

Histórico de pesquisa: Exclui o histórico de pesquisa de destinos.

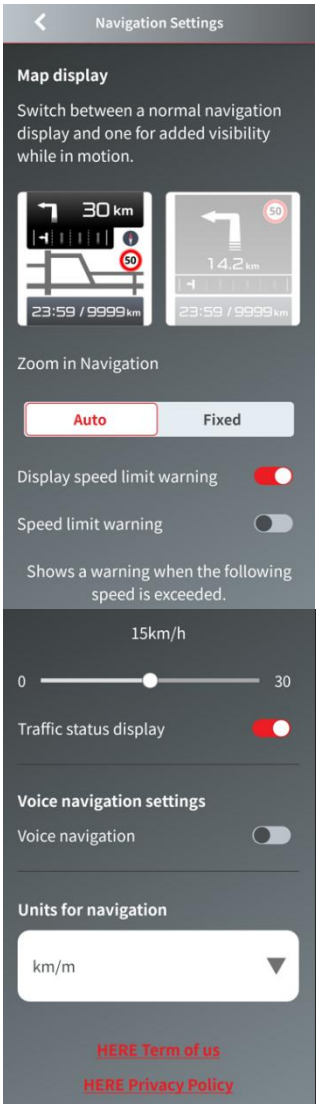

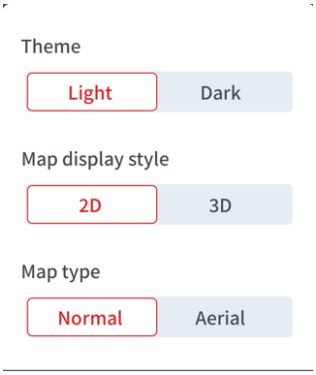

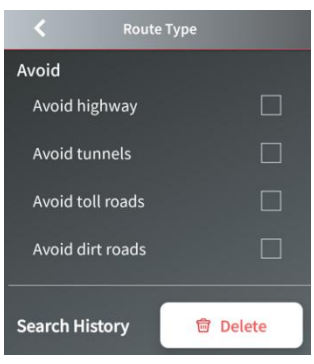

Importação e exportação de rotas

Depois de iniciar a navegação, toque em “Compartilhar rota” no menu para compartilhar o ID da rota atual por e-mail ou outros meios.

Quando a navegação não estiver ativa, selecione “Importar rota” no menu e insira um ID de rota compartilhado por outro usuário para iniciar a navegação usando a rota compartilhada.

Um ID de rota é válido por aproximadamente uma semana.

Esta função só pode ser usada para compartilhar rotas entre usuários deste aplicativo.



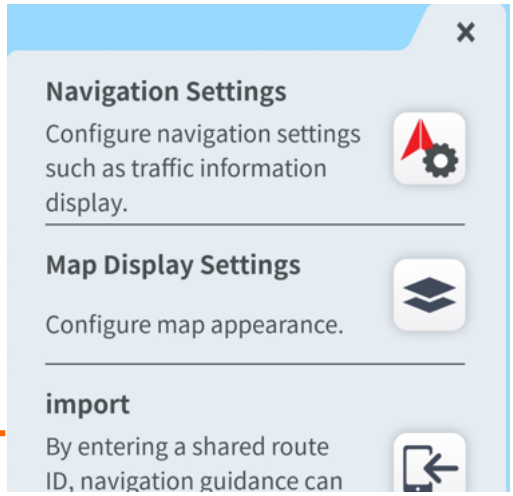

Comandos de voz

Preparação

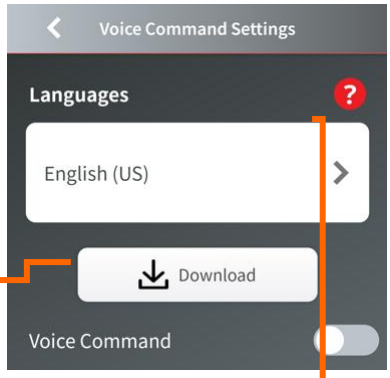

Para usar os comandos de voz, é necessário baixar os dados do idioma que você deseja usar após ativar a função.

Na tela “Configurações de comandos de voz” nas configurações do aplicativo, selecione o idioma desejado e toque no botão “Baixar”.
Quando o download estiver concluído e a função estiver ativada, conecte um intercomunicador Bluetooth para usar os comandos de voz.

Para desativar a função de comandos de voz, altere entre OFF/ON na tela “Configurações de comandos de voz”.

Uso dos comandos de voz

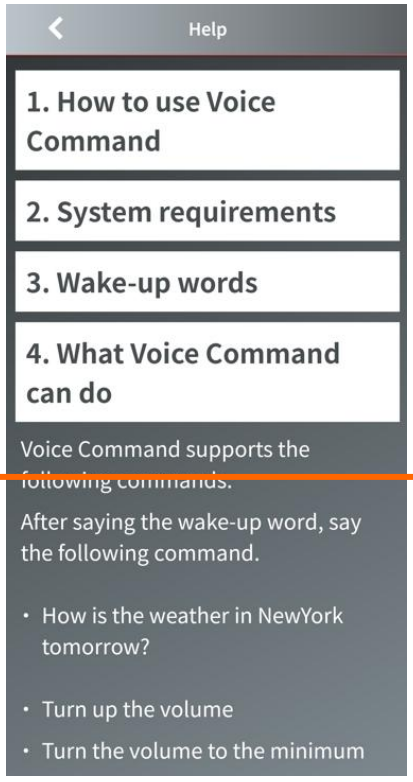

Quando a função de comandos de voz estiver pronta para uso, diga uma palavra de ativação como “Hey bimota” para ativar o sistema. O sistema responderá e aguardará seu comando.

Em seguida, você pode usar comandos de voz para consultar informações da motocicleta ou operar a função de navegação.

Para ver a lista de comandos de voz disponíveis, toque no botão “Ajuda” no canto superior direito da tela “Configurações de comandos de voz” e consulte a Ajuda.

Configurações do aplicativo



As configurações do aplicativo podem ser acessadas tocando no botão no canto superior esquerdo. As configurações e opções a seguir estão disponíveis.

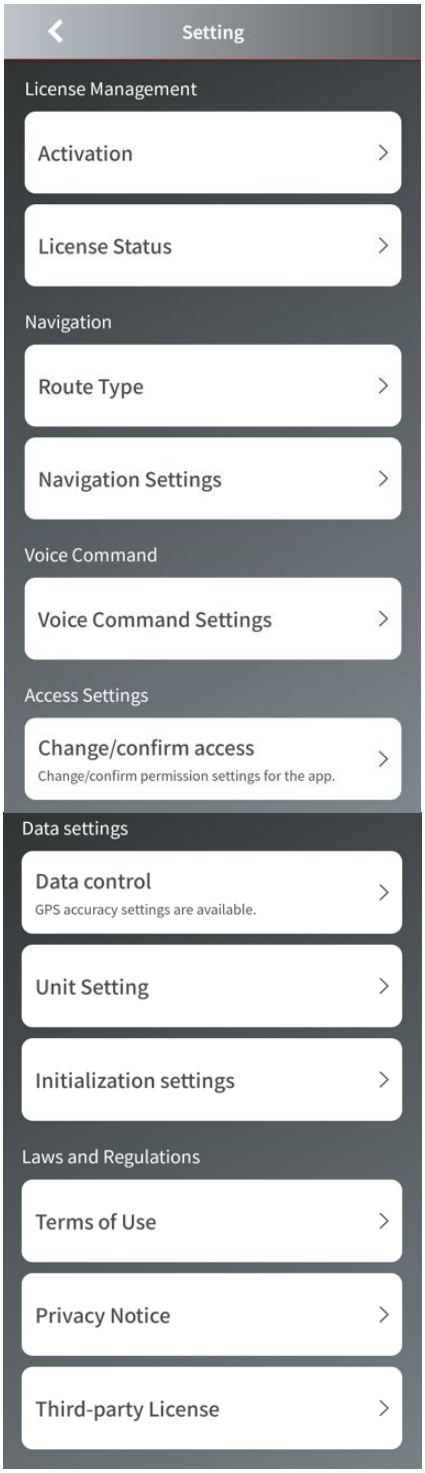

Modo: Alterna entre os modos Claro e Escuro.

Ativar licença: Ativa as licenças das funções de navegação e comandos de voz.

Status da licença: Exibe o status atual das licenças.

Opções de pesquisa de rota: Define as opções de pesquisa de rota.

Configurações de navegação: Define várias configurações de navegação.

Configurações de comandos de voz: Altera o idioma usado para os comandos de voz e define outras configurações.

Permissões: Permite visualizar e alterar as permissões das funções do smartphone exigidas pelo aplicativo.

Configurações de vinculação de dados: Define a precisão da localização por GPS.

Configurações de unidades: Define as unidades de exibição, como as unidades de distância, para o aplicativo e o painel de instrumentos.

Configurações de redefinição: Redefine as informações de conexão Bluetooth armazenadas no painel de instrumentos.

Termos de Uso: Exibe os Termos de Uso.

Aviso de Privacidade: Exibe o Aviso de Privacidade.

Licenças de terceiros: Exibe as licenças das bibliotecas de terceiros usadas pelo aplicativo.

FAQ: Consulte as perguntas frequentes se precisar de ajuda para usar o aplicativo.

Manual: Abre o manual do aplicativo.

Guia de Início Rápido: Abre este guia.

Comentários e sugestões : Envie seus comentários e solicitações.
Observe que, no momento, não podemos responder individualmente aos comentários enviados.

Sair: Sai da conta conectada no momento. Alguns dados, incluindo os arquivos de configurações de personalização, serão excluídos ao sair.

Excluir conta: Exclui sua conta.
Você pode cancelar a exclusão em até 14 dias. Após 14 dias, a conta será excluída permanentemente.

