bimota App



bimota App
Guide de démarrage rapide

Kawasaki Motors, Ltd.

Table des matières

Introduction 2

Vue d'ensemble 2

Motos compatibles 3

Systèmes d'exploitation compatibles pour smartphones 3

Télécharger l'application 3

Frais d'utilisation de l'application 4

Licences pour les commandes vocales et la navigation 4

Connexion 5

Accueil 6

Connexion à une moto 7

Avant la connexion 7

Procédure de connexion 7

Paramètres de notification pour le tableau de bord 8

Historique d'entretien 9

Enregistrement de l'historique d'entretien 9

Informations sur le véhicule 10

Journal de conduite 11

Enregistrement des journaux de conduite 11

Consultation des journaux de conduite 11

Modification des journaux de conduite 13

Réglages de personnalisation 14

GRéglages généraux 14

bimota Riding Management 14

Modification des fichiers de réglages 15

Navigation 16

Recherche de destination 16

Recherche d'itinéraire 17

Guidage de navigation 17

Paramètres de navigation 18

Importation et exportation d'itinéraires 19

Commandes vocales 20

Préparation 20

Utilisation des commandes vocales 20

Paramètres de l'application 21

Introduction

Vue d’ensemble

bimota App vous permet de connecter votre smartphone à votre moto afin de consulter les principales informations du véhicule et son emplacement de stationnement, d’enregistrer vos trajets, de consulter les trajets enregistrés, de personnaliser les réglages de votre moto, d’utiliser la navigation et les commandes vocales, et bien plus encore.

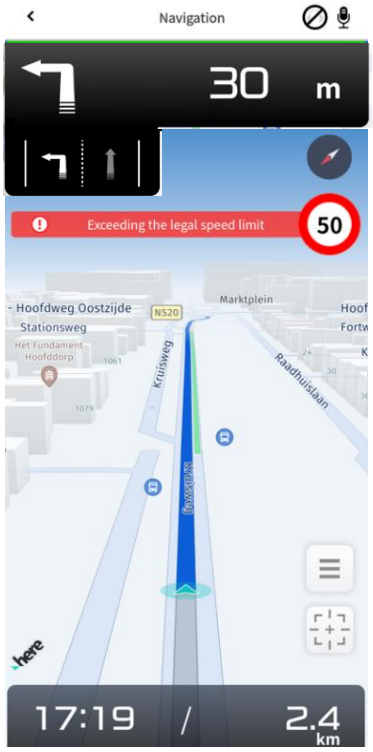

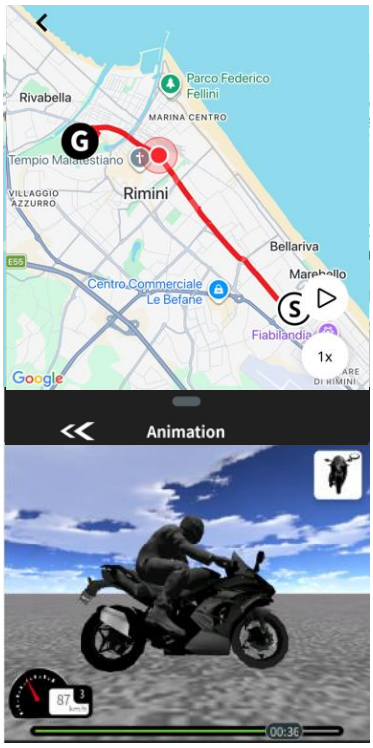

Ce guide présente un aperçu des fonctions disponibles et explique comment les utiliser.

Une fois l’application lancée, vous pouvez accéder aux différentes sections fonctionnelles. Les onglets de navigation se trouvent dans le menu inférieur et comprennent les fonctions suivantes :

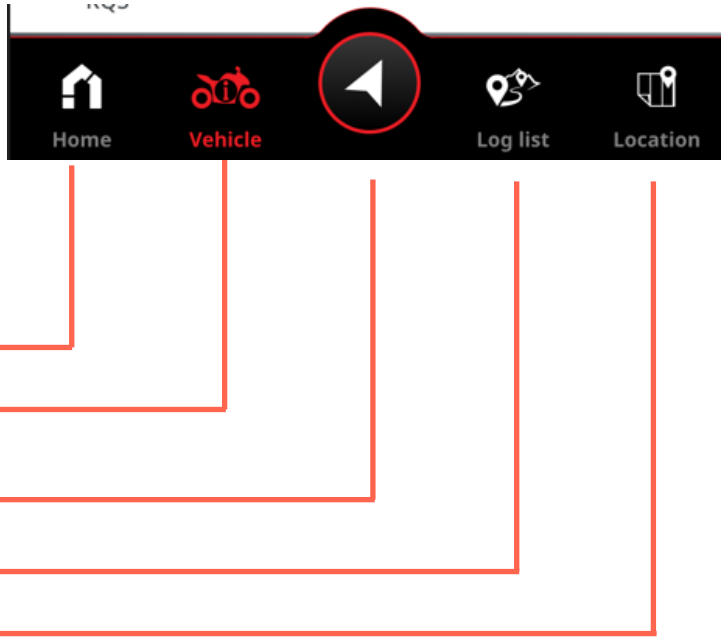

- Accueil
- Informations sur le véhicule
- Enregistrement
- Liste des trajets enregistrés
- Localisation

Motos compatibles

bimota App peut être utilisée avec les modèles de motos compatibles.

Les fonctions disponibles dans l'application peuvent varier selon le modèle de moto.

Pour consulter la liste des modèles compatibles et les fonctions prises en charge pour chaque modèle, veuillez vous reporter au lien ci-dessous.
bimota Connect

Systèmes d'exploitation compatibles pour smartphones

bimota App est compatible avec Android et iOS.

Les versions recommandées des systèmes d'exploitation sont celles indiquées à droite ou des versions ultérieures.

Android	iOS
Android 14.0	iOS 17

Télécharger l'application

Pour télécharger l'application sur votre smartphone, veuillez accéder au lien indiqué à droite.

Android	iOS
GET IT ON Google Play	Download on the App Store

Apple et le logo Apple sont des marques d'Apple Inc., déposées aux États-Unis et dans d'autres pays et régions. App Store est une marque de service d'Apple Inc.
Google Play et le logo Google Play sont des marques de Google LLC.

Frais d’utilisation de l’application

bimota App est disponible gratuitement.

Licences pour les commandes vocales et la navigation

Une licence est requise pour activer et utiliser les fonctions de commandes vocales et de navigation.
Les licences doivent être renouvelées chaque année, mais elles sont disponibles gratuitement.

Pour obtenir les licences, vous devez vous trouver dans un pays où elles sont disponibles, connecter un modèle de moto compatible à l’application et l’enregistrer en tant que « Ma moto » dans l’application.
Les motos d’occasion et de location sont également éligibles aux licences.

Pour plus de détails sur les conditions d’utilisation, notamment les pays éligibles et les modèles compatibles, veuillez consulter le site Web ci-dessous.
bimota Connect

Les licences peuvent être obtenues dans [Réglage] > [Activation] dans l’application.
L’ensemble de la procédure d’obtention des licences peut être effectué directement dans l’application.

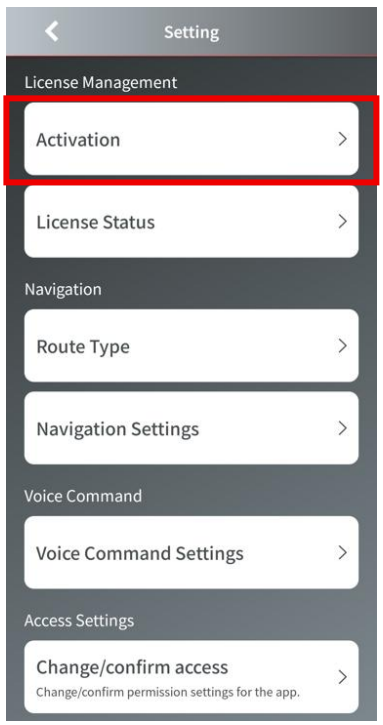

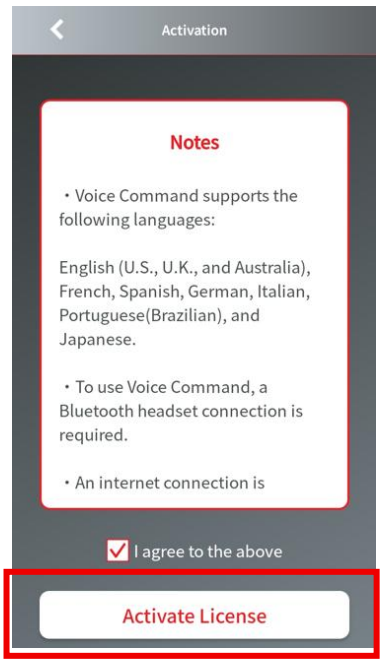

Connexion

Pour utiliser l’application, vous devez vous connecter avec un compte Google ou Apple.
Veuillez vous connecter avec votre compte.

Si vous vous déconnectez puis vous reconnectez avec un autre compte, vous ne pourrez plus consulter les informations précédemment enregistrées, telles que vos journaux de conduite.
Veillez à toujours utiliser le même compte pour vous connecter.

Votre compte Google ou Apple est utilisé uniquement à des fins d’authentification.
Cette application ne collecte aucune information personnelle associée au compte Google ou Apple utilisé pour vous connecter.



Accueil

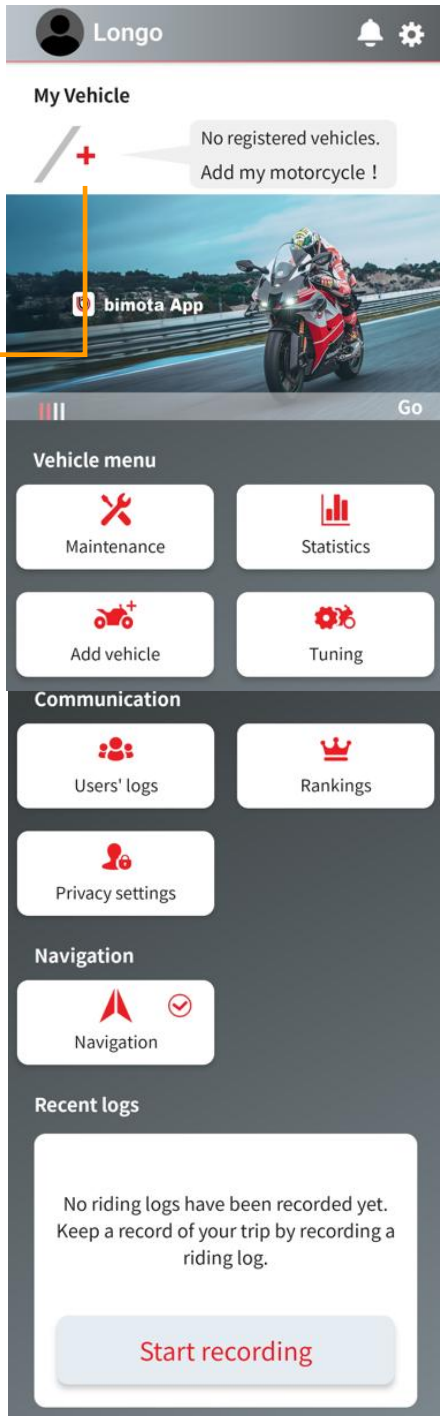

Lorsque vous lancez l'application et vous connectez, l'écran Accueil s'affiche.

La liste des motos connectées s'affiche en haut de l'écran. Appuyez sur le bouton « + » pour accéder à l'écran permettant de connecter une nouvelle moto.

Vous pouvez également accéder aux fonctions suivantes à partir des boutons du menu :

- Historique d'entretien
- Statistiques
- Ajouter un nouveau véhicule
- Réglages de personnalisation
- Journaux des utilisateurs
- Classement
- Paramètres de confidentialité
- Navigation

Connexion à une moto

Avant la connexion

Avant de connecter une moto, assurez-vous que le Bluetooth et les services de localisation sont activés sur votre smartphone.

Si vous utilisez un smartphone ou une moto qui a déjà été connecté(e) auparavant, vous devez supprimer les informations de connexion Bluetooth de la moto dans les paramètres Bluetooth de l'application Réglages de votre smartphone avant d'effectuer une nouvelle connexion.

La marque verbale et les logos Bluetooth® sont des marques déposées appartenant à Bluetooth SIG, Inc. et leur utilisation par Kawasaki Motors, Ltd. se fait sous licence.





Procédure de connexion

La procédure de connexion à une moto varie selon le modèle.

Pour connaître la procédure de connexion de chaque modèle, veuillez consulter le manuel de l'application sur le site Web ci-dessous.
bimota Connect

Une fois la moto correctement connectée, l'écran permettant d'enregistrer la moto dans l'application s'affiche.
Pour enregistrer la moto, vous devez saisir le numéro d'identification du véhicule (VIN). Veuillez vérifier le VIN de la moto connectée. Le VIN figure sur les documents remis lors de l'achat de la moto ou sur une étiquette apposée sous la selle.

Si vous ne trouvez pas le VIN, veuillez contacter le concessionnaire auprès duquel vous avez acheté la moto.

L'étiquette indiquant le VIN peut ne pas être présente sous la selle, par exemple si celle-ci a été remplacée.

Paramètres de notification pour le tableau de bord

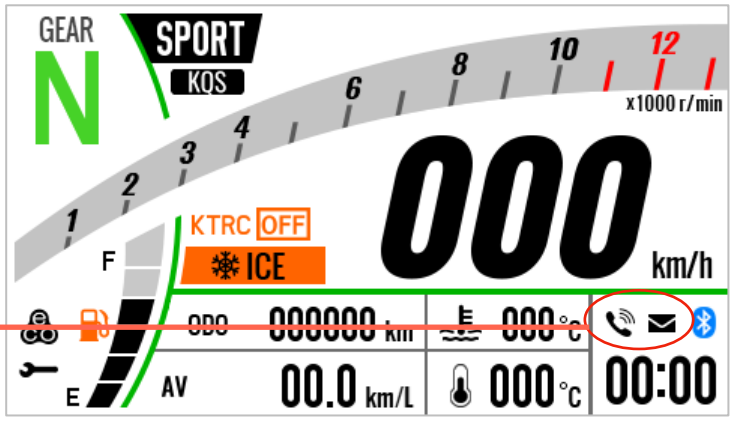

Après l'appairage, des icônes peuvent s'afficher sur le tableau de bord pour vous avertir lorsque vous recevez un appel, un e-mail ou un SMS sur votre smartphone.

Les notifications affichées sur le tableau de bord peuvent être activées ou désactivées dans « Paramètres de notification ». Pour ouvrir « Paramètres de notification », appuyez sur la moto depuis l'écran « Accueil », puis sélectionnez « Paramètres de notification ».

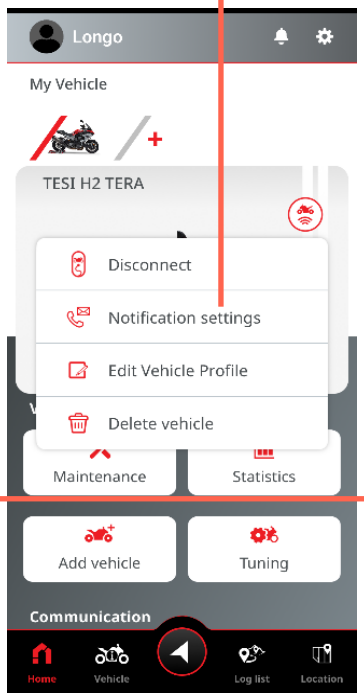

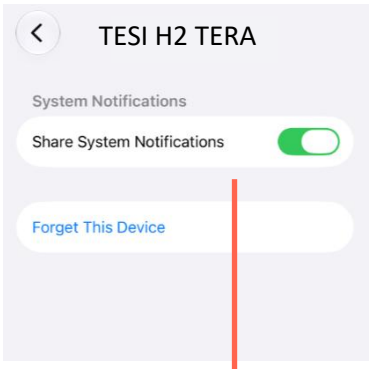

Pour afficher les notifications sur le tableau de bord, vous devez également activer le partage des notifications système dans les paramètres Bluetooth de l'application Réglages de votre smartphone.

De plus, après l'appairage, l'horloge du tableau de bord est automatiquement synchronisée avec l'heure de votre smartphone.

Historique d’entretien

Enregistrement de l’historique d’entretien

Vous pouvez gérer l’historique d’entretien de votre moto sur l’écran « Historique d’entretien ».

Après avoir effectué une opération d’entretien, telle qu’une vidange d’huile ou un remplacement des plaquettes de frein, vous pouvez créer une nouvelle note d’entretien et la consulter par ordre chronologique avec les notes d’entretien précédemment créées.

Pour rechercher un journal d’entretien spécifique, utilisez le filtre situé dans le coin supérieur droit de l’écran afin de définir les critères de recherche et de filtrer les journaux.

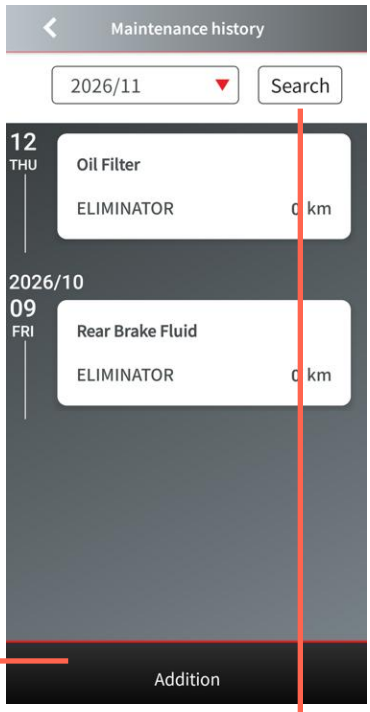

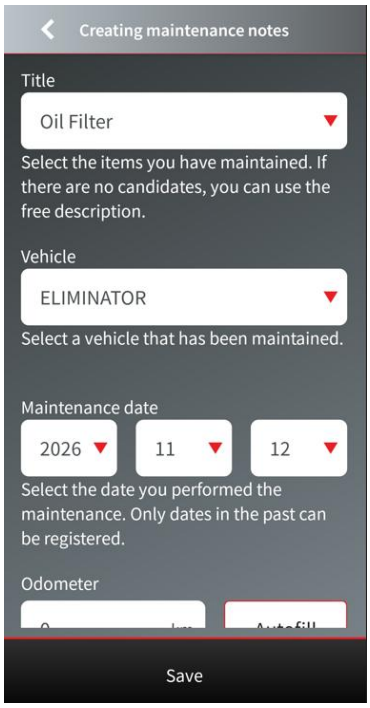

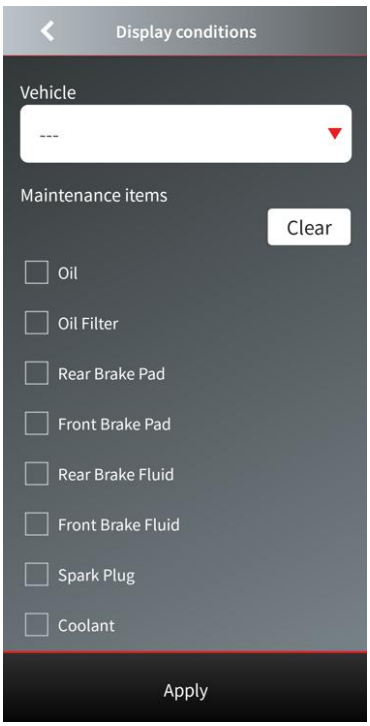

Informations sur le véhicule

Sur l’écran « Informations sur le véhicule », vous pouvez consulter les informations relatives à votre moto.
Même lorsque votre smartphone n’est pas connecté à la moto, les informations correspondant à la dernière connexion sont affichées.

La première section affiche des informations sur l’état de la moto, telles que le niveau de carburant et le kilométrage. La seconde section affiche des informations telles que les réglages des systèmes de contrôle électronique de la moto.

Les éléments affichés varient selon le modèle de moto. Pour connaître les fonctions disponibles pour chaque modèle, veuillez vous reporter au lien ci-dessous.
bimota Connect

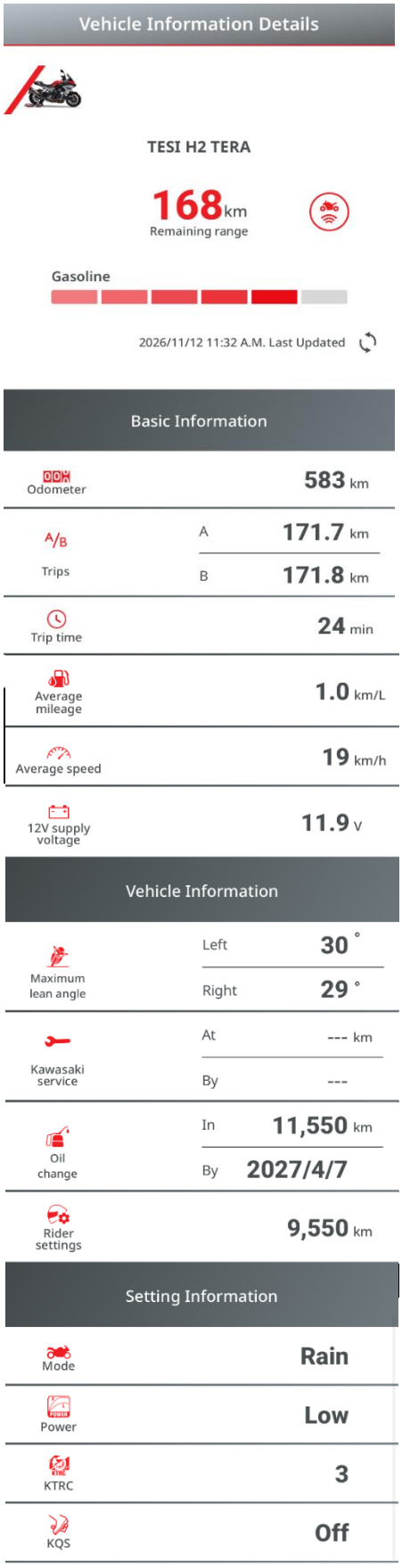

Journal de conduite

Enregistrement des journaux de conduite

Vous pouvez enregistrer des données de conduite telles que l'itinéraire du trajet, la vitesse, le rapport engagé et le régime moteur pendant la conduite.

Pour démarrer un nouvel enregistrement, assurez-vous que vous pouvez le faire en toute sécurité, puis appuyez sur « DÉMARRER L'ENREGISTREMENT » avant de commencer à rouler.

Appuyez sur « ARRÊTER L'ENREGISTREMENT » pour sauvegarder le journal. Le journal sauvegardé s'affiche sur l'écran « Journal de conduite ».

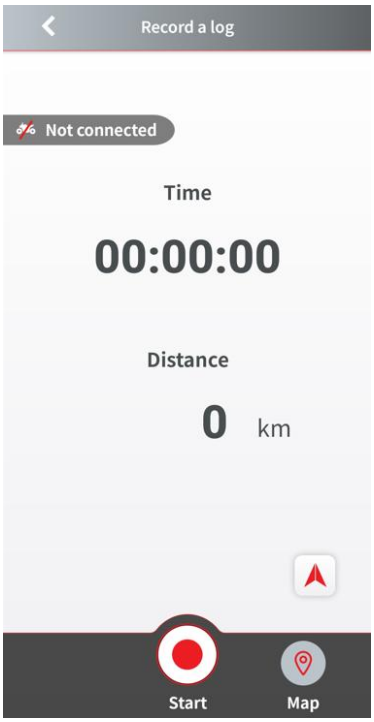

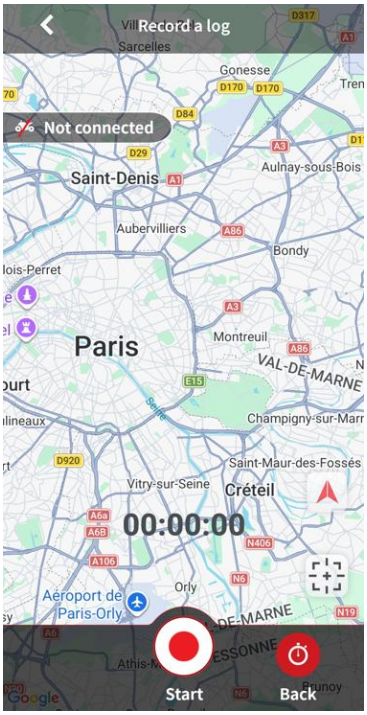

Consultation des journaux de conduite

Les journaux de conduite enregistrés peuvent être consultés sous forme de liste sur l'écran « Journal de conduite ».
Appuyez sur le journal que vous souhaitez consulter pour ouvrir l'écran correspondant.

Lorsque vous ouvrez un journal, un résumé du trajet s'affiche en premier.

Appuyez sur la carte pour consulter les données de conduite détaillées.

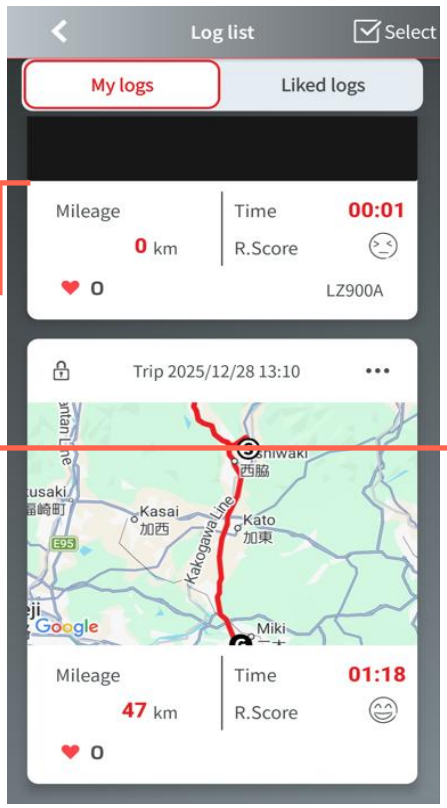

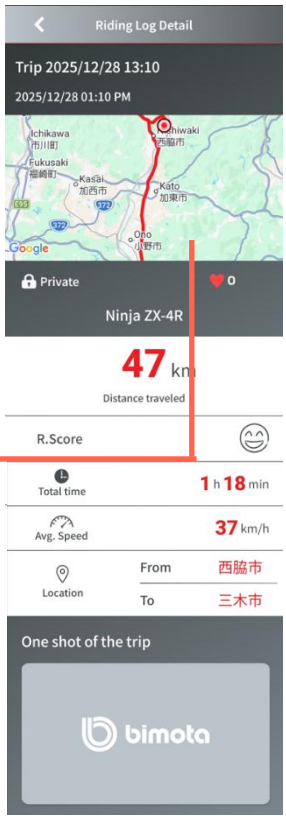

Les informations suivantes sont affichées sur l'écran des données détaillées.



« Carte » : L'itinéraire du trajet est affiché sur la carte.
Appuyez sur le bouton de lecture pour afficher automatiquement, dans l'ordre chronologique, la position sur la carte, les données du graphique et l'animation 3D.
Vous pouvez également modifier la vitesse de lecture à l'aide des boutons.

« Graphique » : Sélectionnez les éléments que vous souhaitez afficher sur le graphique, tels que R. Score, Vitesse, Rapport engagé et Régime moteur. Les données sélectionnées sont affichées sous forme de graphique en bas de l'écran.
R. Score : une expression utilisée pour quantifier le plaisir ressenti pendant la conduite.

« Animation 3D » : Le modèle 3D de la moto s'incline en fonction de l'angle d'inclinaison de la moto pendant la conduite.

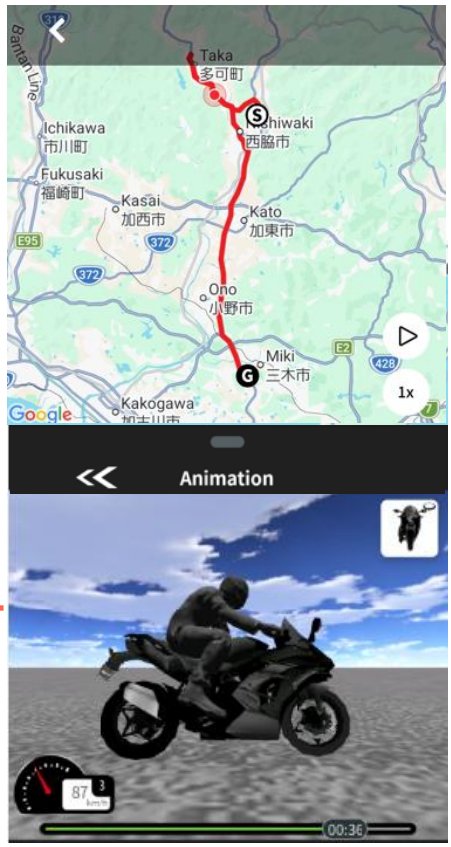

Les éléments pouvant être affichés sur le graphique varient selon le modèle de moto. L'Animation 3D est disponible uniquement pour les données de conduite de certains modèles équipés des capteurs nécessaires.
Pour connaître la disponibilité de chaque fonction selon le modèle de moto, veuillez vous reporter au lien ci-dessous.
bimota Connect

Modification des journaux de conduite

Appuyez sur le bouton situé dans le coin supérieur droit de chaque journal sur l'écran « Journal de conduite » pour afficher le menu de modification. Ce menu comprend les options suivantes :

« Modifier les informations du journal » : Modifiez les photos enregistrées avec le journal et choisissez si vous souhaitez partager le journal avec d'autres utilisateurs.

« Couper le journal » : Modifiez le journal en supprimant les parties inutiles.

« Exporter le journal » : Exportez les données du journal au format CSV et envoyez-les par e-mail ou par d'autres moyens.

« Supprimer le journal » : Supprimez le journal sélectionné.

« Fusionner les journaux » : Appuyez sur le bouton de sélection situé dans le coin supérieur droit de l'écran « Journal de conduite » pour passer en mode de sélection. Vous pouvez sélectionner plusieurs journaux et les supprimer en une seule fois, ou sélectionner deux journaux et les fusionner en un seul journal.

Les fonctions « Couper le journal » et « Fusionner les journaux » sont disponibles uniquement pour les données de l'année écoulée.

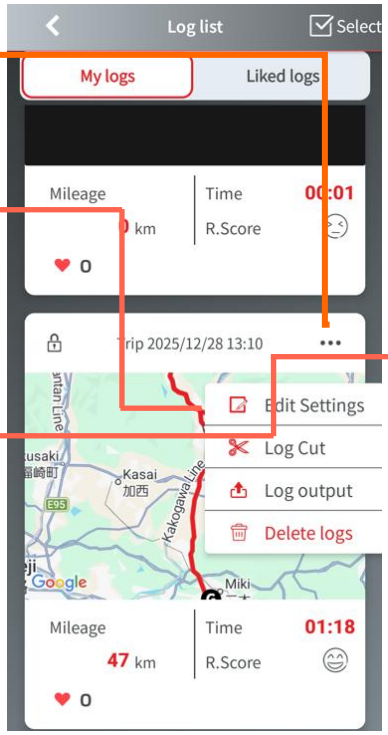

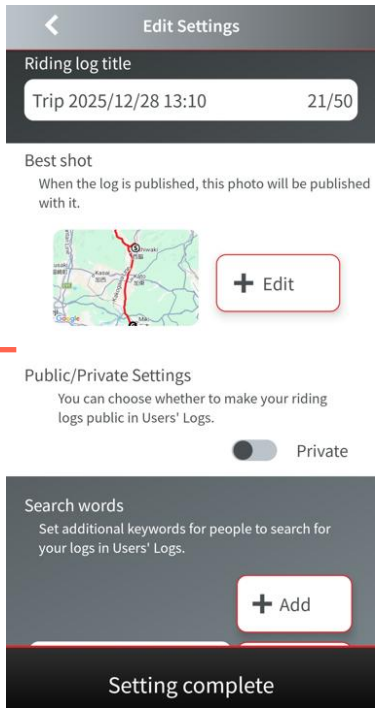

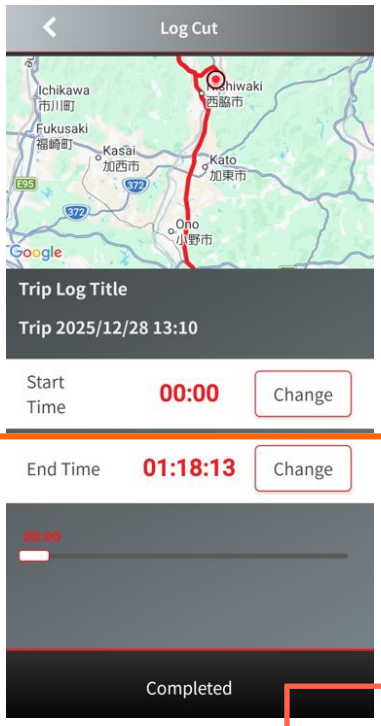

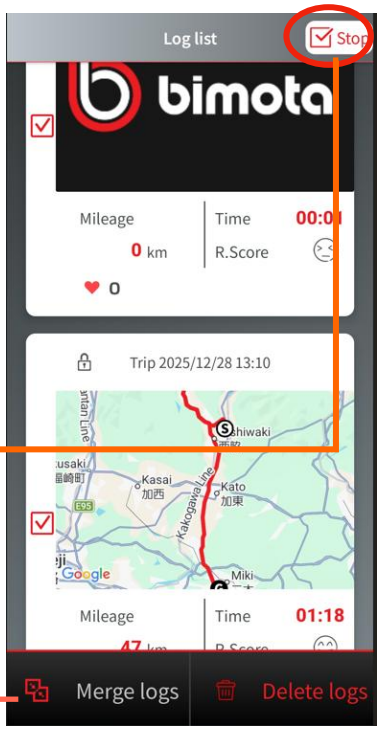

Réglages de personnalisation

GRéglages généraux

Sur l'écran « Réglages de personnalisation », vous pouvez modifier les réglages de la moto depuis l'application.

Dans « Général », vous pouvez régler le régime moteur auquel le témoin de changement de rapport s'allume. Lorsque vous ouvrez cet écran alors que l'application est connectée à la moto, les réglages actuels de la moto s'affichent.

Après avoir modifié les réglages, appuyez sur le bouton « Envoyer les réglages » pour appliquer les modifications à la moto.

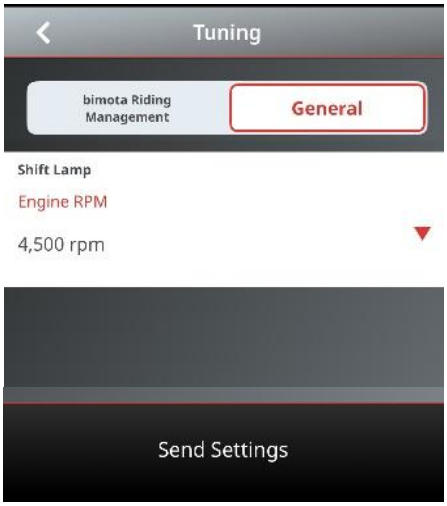

bimota Riding Management

Dans « bimota Riding Management », vous pouvez modifier les réglages des systèmes de contrôle électronique de la moto.

L'application vous permet d'enregistrer une combinaison de plusieurs réglages sous forme de fichier de réglages.
Pour créer un nouveau fichier, appuyez sur le bouton « Créer un fichier ».

Appuyez sur le menu situé dans le coin supérieur droit d'un fichier pour appliquer les réglages à la moto, dupliquer le fichier ou le supprimer.
Appuyez sur un fichier de réglages pour ouvrir l'écran de modification.

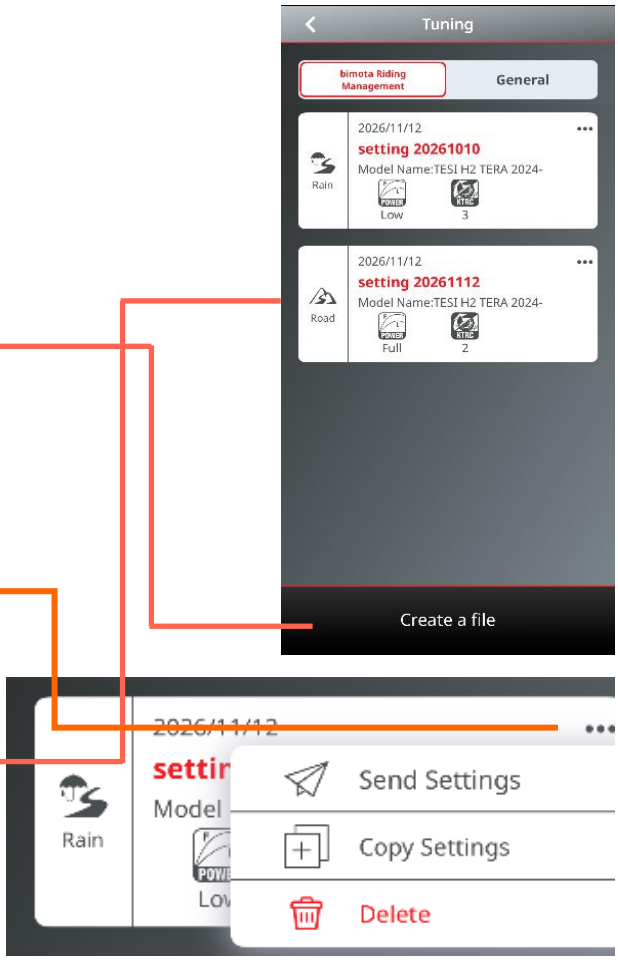

Modification des fichiers de réglages

Sur l'écran « Modification des fichiers de réglages », vous pouvez modifier les réglages disponibles pour votre moto. Après avoir modifié les réglages, appuyez sur « Enregistrer les réglages » pour les sauvegarder. Les modifications sont conservées même après la fermeture de l'application.

Appuyez sur « Télécharger les réglages » dans le menu situé dans le coin supérieur droit pour télécharger les réglages actuels de la moto dans le fichier de réglages.

Appuyez sur « Envoyer les réglages » pour envoyer à la moto les réglages enregistrés dans le fichier de réglages.

Remarque : Lorsque la moto reçoit le fichier de réglages, un écran de confirmation s'affiche sur le tableau de bord, comme indiqué sur l'image à droite, pour vous demander de confirmer l'application des réglages. Les réglages envoyés depuis l'application ne seront pas appliqués tant que vous ne les aurez pas confirmés sur la moto.

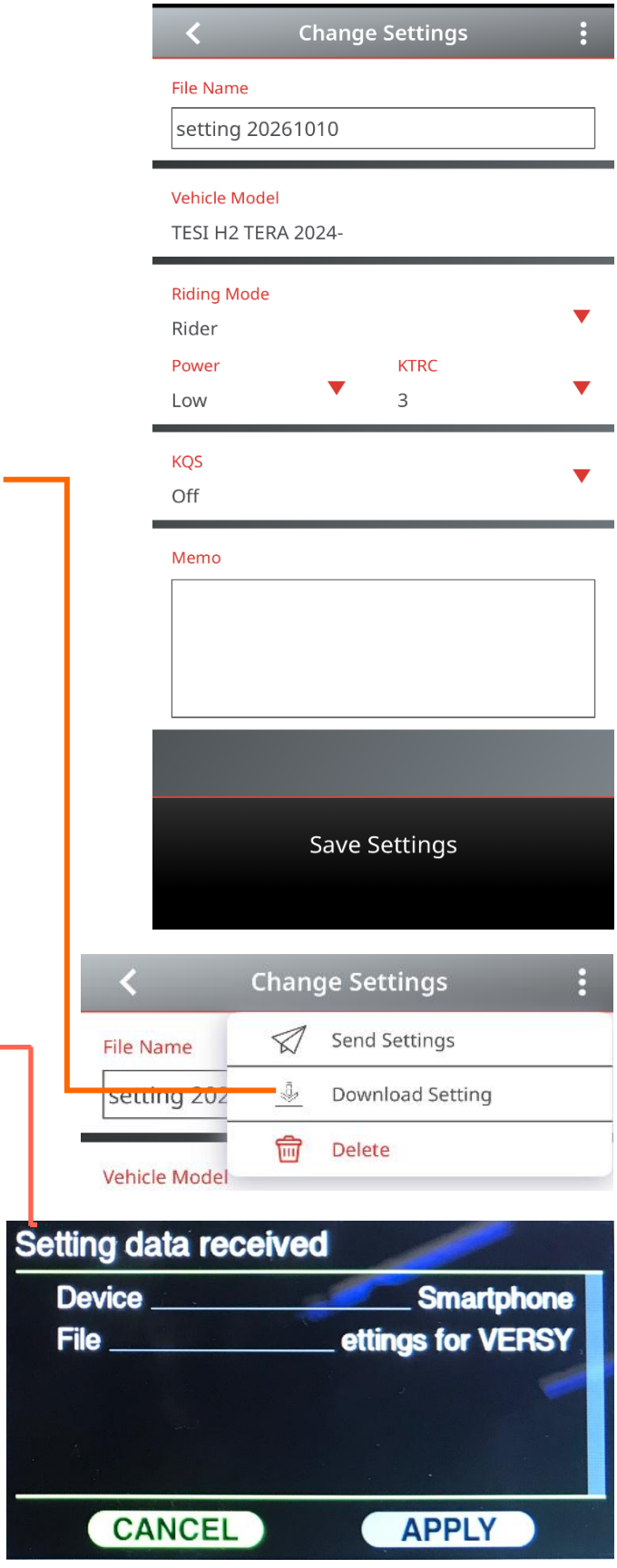

Navigation

Appuyez sur le bouton « Navigation » de l'écran « Accueil » pour ouvrir l'écran « Navigation ».



Recherche de destination

Les éléments suivants sont affichés sur l'écran « Navigation ».

« Recherche de destination » : Appuyez dessus pour ouvrir l'écran de recherche. Vous pouvez rechercher une destination en saisissant son nom ou son adresse, ou en sélectionnant une catégorie.
Vous pouvez également enregistrer votre domicile, votre lieu de travail et vos lieux favoris. Une fois enregistrés, vous pouvez les sélectionner comme destinations pour vos prochaines navigations.

« Boussole » : Indique la direction actuelle en fonction de l'orientation de la carte. Appuyez sur la boussole pour réorienter la carte vers le nord.

« Menu » : Permet de configurer les paramètres de navigation et d'affichage de la carte, ainsi que d'importer des itinéraires.

« Position actuelle » : Appuyez dessus pour recentrer la carte sur votre position actuelle.

Appuyez sur un lieu dans les résultats de recherche pour afficher des informations détaillées sur ce lieu.

Appuyez sur le bouton situé dans le coin supérieur droit pour ajouter ce lieu à vos favoris.

Appuyez sur le bouton situé à droite pour rechercher un itinéraire vers ce lieu.

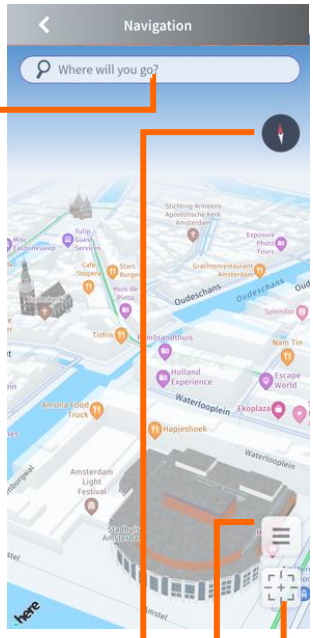

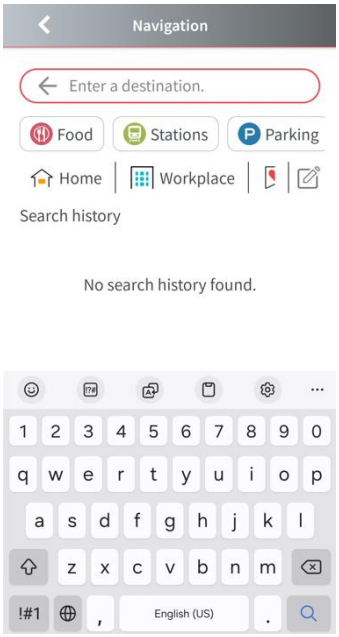

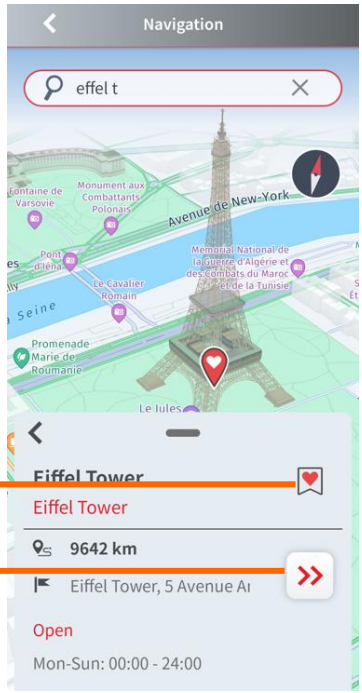

Recherche d’itinéraire

Lorsque vous recherchez un itinéraire, les itinéraires proposés s’affichent sur la carte et en bas de l’écran.
Sélectionnez un itinéraire et appuyez sur le bouton situé à droite pour démarrer la navigation.

Appuyez sur le bouton « + » pour ajouter une étape.

Vous pouvez modifier l’ordre du point de départ, de la destination et des étapes en maintenant enfoncée l’extrémité droite de chaque élément et en le déplaçant vers la position souhaitée. L’itinéraire est alors mis à jour.

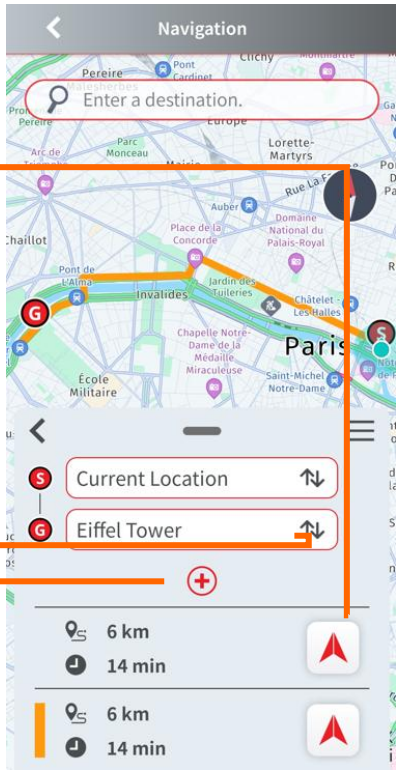

Guidage de navigation

L’écran « Guidage de navigation » comprend les éléments suivants.

« Navigation étape par étape » : Affiche la distance jusqu’à la prochaine intersection et la direction à suivre à cette intersection.

« Limitation de vitesse » : Affiche la limitation de vitesse sur la route actuelle.

« Avertissement de dépassement de vitesse » : Affiche un avertissement lorsque la vitesse de la moto dépasse la limitation de vitesse.
Cet avertissement s’affiche uniquement lorsque cette fonction est activée dans les « Paramètres de navigation ».

« Heure d’arrivée estimée » : Affiche l’heure d’arrivée estimée à destination.

« Distance jusqu’à la destination » : Affiche la distance restante jusqu’à la destination.

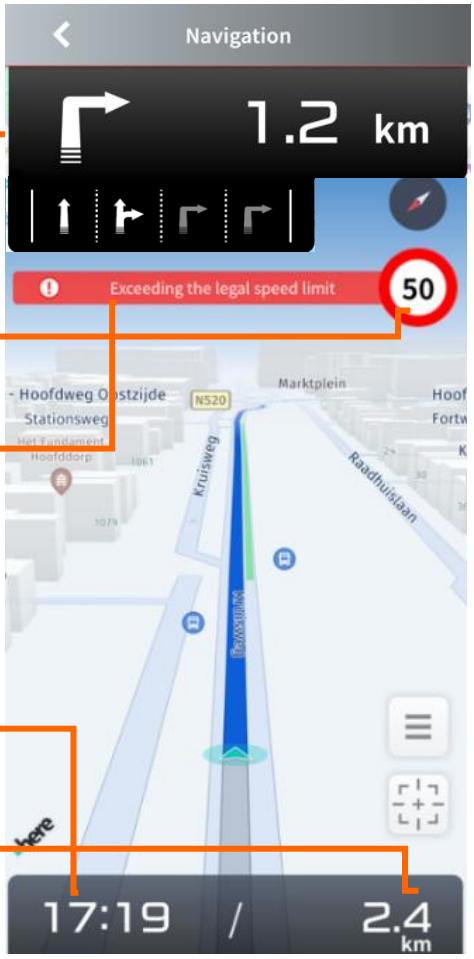

Paramètres de navigation

Les paramètres suivants sont disponibles pour la fonction de navigation.

« Affichage de la navigation pendant la conduite » : Permet de basculer entre l'affichage standard et un affichage agrandi présentant uniquement les informations de navigation étape par étape.

« Zoom pendant la navigation » : Permet de choisir si le zoom de la carte est ajusté automatiquement pendant la navigation ou s'il reste fixe pour un réglage manuel.

« Limitation de vitesse » : Permet d'activer ou de désactiver l'affichage de la limitation de vitesse sur la route actuelle.

« Avertissement de dépassement de vitesse » : Permet d'activer ou de désactiver l'avertissement de dépassement de vitesse et, lorsqu'il est activé, de définir le seuil de dépassement de la limitation de vitesse à partir duquel un avertissement s'affiche.

« Informations sur le trafic » : Permet d'activer ou de désactiver l'affichage des informations sur le trafic.

« Guidage vocal » : Permet d'activer ou de désactiver le guidage vocal de la navigation.

« Unités de navigation » : Permet de définir les unités utilisées pour la navigation.

« Thème » : Permet de modifier le thème d'affichage de la carte.

« Affichage de la carte » : Permet de modifier la perspective d'affichage de la carte.

« Style d'affichage de la carte » : Permet de basculer entre la carte standard et les images satellite.

« Paramètres d'évitement » : Permet de définir les options à éviter lors de la recherche d'un itinéraire.

« Historique de recherche » : Permet de supprimer l'historique de recherche des destinations.

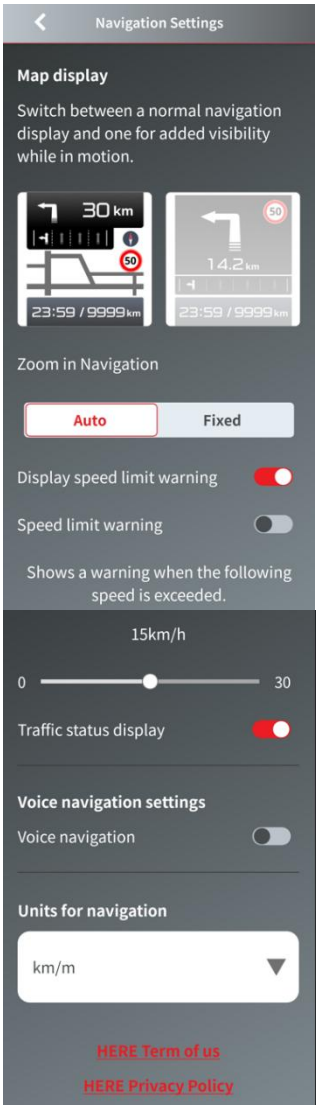

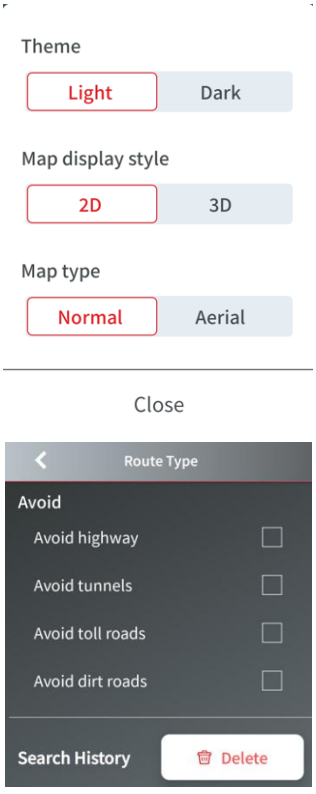

Importation et exportation d’itinéraires

Après avoir démarré la navigation, sélectionnez « Partager l’itinéraire » dans le menu pour partager l’ID de l’itinéraire actuel par e-mail ou par d’autres moyens.

Lorsque la navigation n’est pas active, sélectionnez « Importer un itinéraire » dans le menu, puis saisissez l’ID d’itinéraire partagé par un autre utilisateur pour démarrer la navigation avec l’itinéraire partagé.

Un ID d’itinéraire est valide pendant environ une semaine.

Cette fonction permet uniquement de partager des itinéraires entre les utilisateurs de cette application.



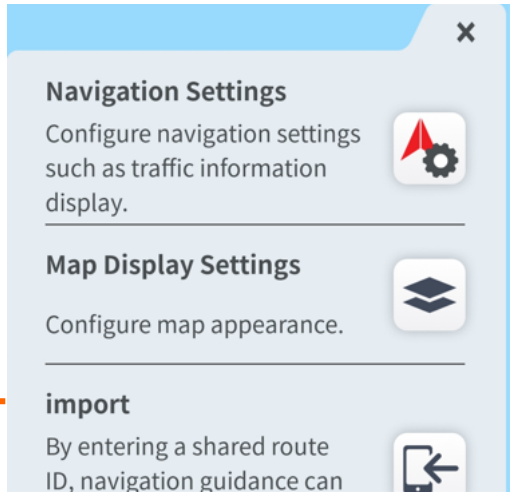

Commandes vocales

Préparation

Pour utiliser les commandes vocales, vous devez télécharger les données linguistiques correspondant à la langue que vous souhaitez utiliser après avoir activé la fonction.

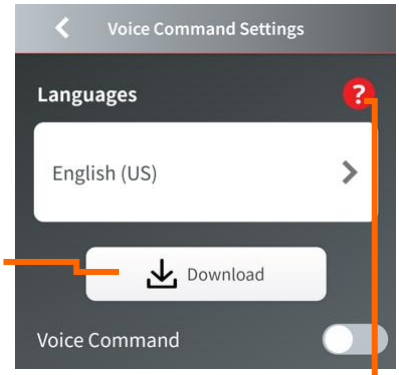

Sur l'écran « Paramètres des commandes vocales » dans les paramètres de l'application, sélectionnez la langue que vous souhaitez utiliser, puis appuyez sur le bouton « Télécharger ».
Une fois le téléchargement terminé et la fonction activée, connectez un intercom Bluetooth pour utiliser les commandes vocales.

Pour désactiver la fonction de commandes vocales, vous pouvez la régler sur OFF/ON dans l'écran « Paramètres des commandes vocales ».

Utilisation des commandes vocales

Lorsque la fonction de commandes vocales est prête à être utilisée, prononcez un mot d'activation tel que « Hey bimota » pour activer le système. Le système réagit alors et attend votre commande.

Vous pouvez ensuite utiliser les commandes vocales pour consulter les informations de la moto ou utiliser la fonction de Navigation.

Pour consulter la liste des commandes vocales disponibles, appuyez sur le bouton « Aide » situé dans le coin supérieur droit de l'écran « Paramètres des commandes vocales », puis consultez l'aide.

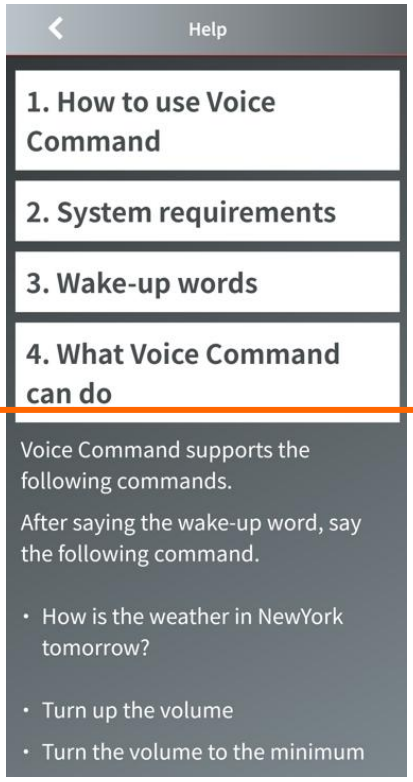

Paramètres de l’application



Les paramètres de l’application sont accessibles en appuyant sur le bouton situé dans le coin supérieur gauche. Les paramètres et options suivants sont disponibles.

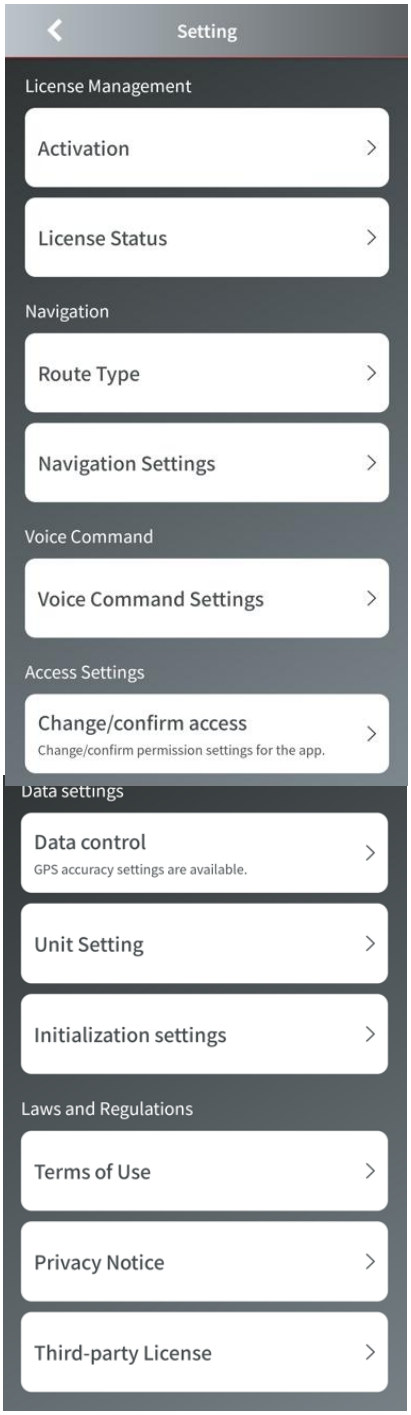

« Mode » : Permet de basculer entre les modes Clair et Sombre.

« Activer la licence » : Permet d’activer les licences pour les fonctions de Navigation et de commandes vocales.

« État de la licence » : Permet de consulter l’état actuel de vos licences.

« Options de recherche d’itinéraire » : Permet de configurer les options de recherche d’itinéraire.

« Paramètres de navigation » : Permet de configurer les différents paramètres de Navigation.

« Paramètres des commandes vocales » : Permet de changer la langue utilisée pour les commandes vocales et de configurer d’autres paramètres.

« Autorisations » : Permet de consulter et de modifier les autorisations d’accès aux fonctions du smartphone requises par l’application.

« Paramètres de liaison des données » : Permet de configurer la précision de la localisation GPS.

« Paramètres des unités » : Permet de configurer les unités d’affichage, telles que les unités de distance, pour l’application et le tableau de bord.

« Paramètres de réinitialisation » : Permet de réinitialiser les informations de connexion Bluetooth enregistrées dans le tableau de bord.

« Conditions d’utilisation » : Permet de consulter les Conditions d’utilisation.

« Avis de confidentialité » : Permet de consulter l'Avis de confidentialité.

« Licences tierces » : Permet de consulter les licences des bibliothèques tierces utilisées par l'application.

« FAQ » : Consultez la FAQ si vous avez besoin d'aide pour utiliser l'application.

« Manuel » : Permet d'ouvrir le manuel de l'application.

« Guide de démarrage rapide » : Permet d'ouvrir le présent guide.

« Commentaires et suggestions » : Permet de nous envoyer vos commentaires et suggestions.
Veuillez noter que nous ne sommes actuellement pas en mesure de répondre individuellement aux commentaires reçus.

« Déconnexion » : Permet de vous déconnecter du compte actuellement connecté. Certaines données, notamment les fichiers de réglages de personnalisation, seront supprimées lors de la déconnexion.

« Supprimer le compte » : Permet de supprimer votre compte.
Vous pouvez annuler la suppression dans un délai de 14 jours.
Après 14 jours, le compte sera définitivement supprimé.

