bimota App



bimota App
Schnellstartanleitung

Kawasaki Motors, Ltd.

Inhaltsverzeichnis

Einleitung 2

Allgemeiner Überblick 2

Kompatible Motorräder 3

Unterstützte Smartphone-Betriebssysteme 3

App herunterladen 3

App-Nutzungsgebühren 4

Lizenzen für Sprachbefehle und Navigation 4

Anmeldung 5

Startseite 6

Verbindung mit einem Motorrad 7

Vor dem Verbinden 7

Verbindungsverfahren 7

Benachrichtigungseinstellungen für die Instrumententafel 8

Wartungsverlauf 9

Wartungsverlauf aufzeichnen 9

Fahrzeuginformationen 10

Fahrprotokoll 11

Fahrprotokolle aufzeichnen 11

Fahrprotokolle anzeigen 11

Fahrprotokolle bearbeiten 13

Tuning-Einstellungen 14

Allgemeine Einstellungen 14

bimota Riding Management 14

Einstellungsdateien bearbeiten 15

Navigation 16

Zielsuche 16

Routensuche 17

Navigationsführung 17

Navigationseinstellungen 18

Routen importieren und exportieren 19

Sprachbefehle 20

Vorbereitung 20

Sprachbefehle verwenden 20

App-Einstellungen 21

Einleitung

Allgemeiner Überblick

Mit bimota App können Sie Ihr Smartphone mit Ihrem Motorrad verbinden, wichtige Fahrzeuginformationen und den Abstellort prüfen, Fahrten aufzeichnen und anzeigen, Motorradeinstellungen anpassen, die Navigation und Sprachbefehle verwenden und vieles mehr.

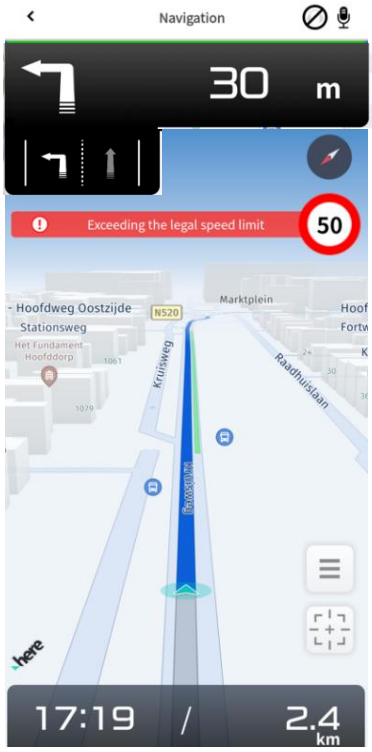

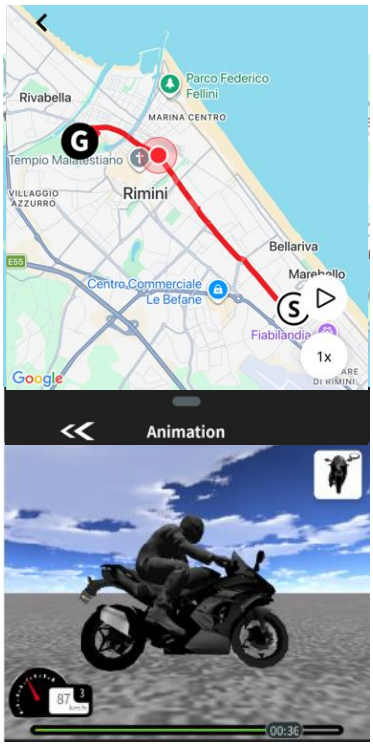

Dieser Leitfaden bietet einen Überblick über die verfügbaren Funktionen und erläutert deren Verwendung.
Nach dem Starten der App können Sie zwischen den verschiedenen Funktionsbereichen navigieren.



Die Navigationsregisterkarten befinden sich im unteren Menü und umfassen die folgenden Funktionen:

- Startseite
- Fahrzeuginformationen
- Aufzeichnung
- Protokollliste
- Standort

Kompatible Motorräder

bimota App kann mit kompatiblen Motorradmodellen verwendet werden.

Die verfügbaren App-Funktionen können je nach Motorradmodell variieren.

Eine Liste der kompatiblen Modelle und der jeweils unterstützten Funktionen finden Sie unter dem folgenden Link.
bimota Connect

Unterstützte Smartphone-Betriebssysteme

bimota App unterstützt Android und iOS.

Empfohlen werden die rechts angegebenen oder neuere Betriebssystemversionen.

Android	iOS
Android 14.0	iOS 17

App herunterladen

Um die App auf Ihr Smartphone herunterzuladen, öffnen Sie den rechts angegebenen Link.

Android	iOS
GET IT ON Google Play	Download on the App Store

Apple und das Apple-Logo sind Marken von Apple Inc., die in den USA und anderen Ländern und Regionen eingetragen sind. App Store ist eine Dienstleistungsmarke von Apple Inc.
Google Play und das Google Play-Logo sind Marken von Google LLC.

App-Nutzungsgebühren

bimota App steht kostenlos zur Verfügung.

Lizenzen für Sprachbefehle und Navigation

Zur Aktivierung und Nutzung der Sprachbefehls- und Navigationsfunktionen ist eine Lizenz erforderlich.

Die Lizenzen müssen jährlich erneuert werden, sind jedoch kostenlos.
Um die Lizenzen zu erhalten, müssen Sie sich in einem Land befinden, in dem die Lizenzen verfügbar sind, ein kompatibles Motorradmodell mit der App verbinden und es in der App als „Mein Motorrad“ registrieren.

Auch gebrauchte Motorräder und Mietmotorräder sind für die Lizenzen berechtigt.

Einzelheiten zu den Voraussetzungen, einschließlich der berechtigten Länder und kompatiblen Modelle, finden Sie auf der folgenden Website.
bimota Connect

Die Lizenzen können in der App unter [Einstellung] > [Aktivierung] bezogen werden.
Der gesamte Lizenzerwerb kann innerhalb der App abgeschlossen werden.

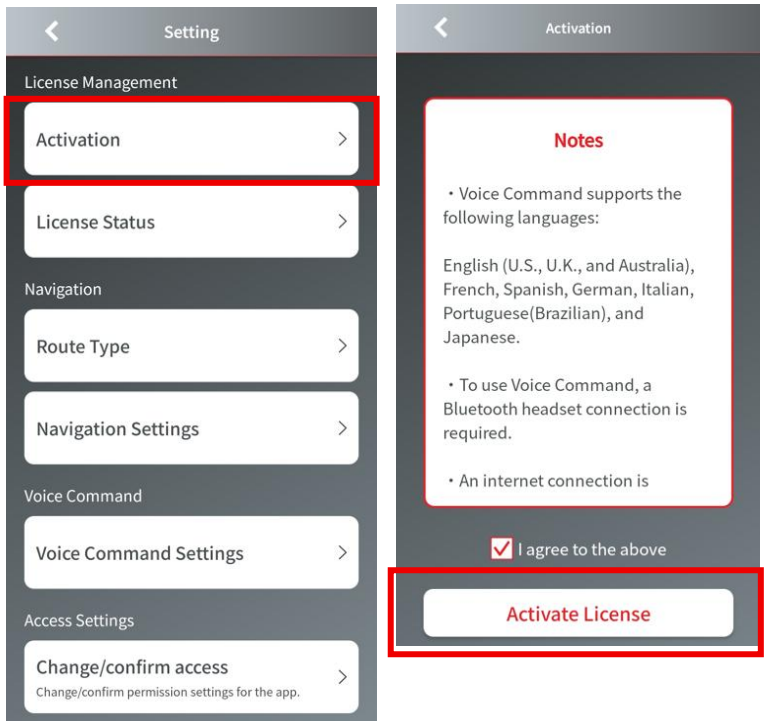

Anmeldung

Zur Nutzung der App müssen Sie sich mit einem Google- oder Apple-Konto anmelden.
Melden Sie sich mit Ihrem Konto an.

Wenn Sie sich abmelden und anschließend mit einem anderen Konto anmelden, können Sie zuvor gespeicherte Informationen, beispielsweise Ihre Fahrprotokolle, nicht mehr anzeigen.
Achten Sie darauf, bei der Anmeldung dasselbe Konto zu verwenden.

Ihr Google- oder Apple-Konto wird ausschließlich zur Authentifizierung verwendet.
Diese App erfasst keine personenbezogenen Daten, die mit dem zur Anmeldung verwendeten Google- oder Apple-Konto verknüpft sind.



Startseite

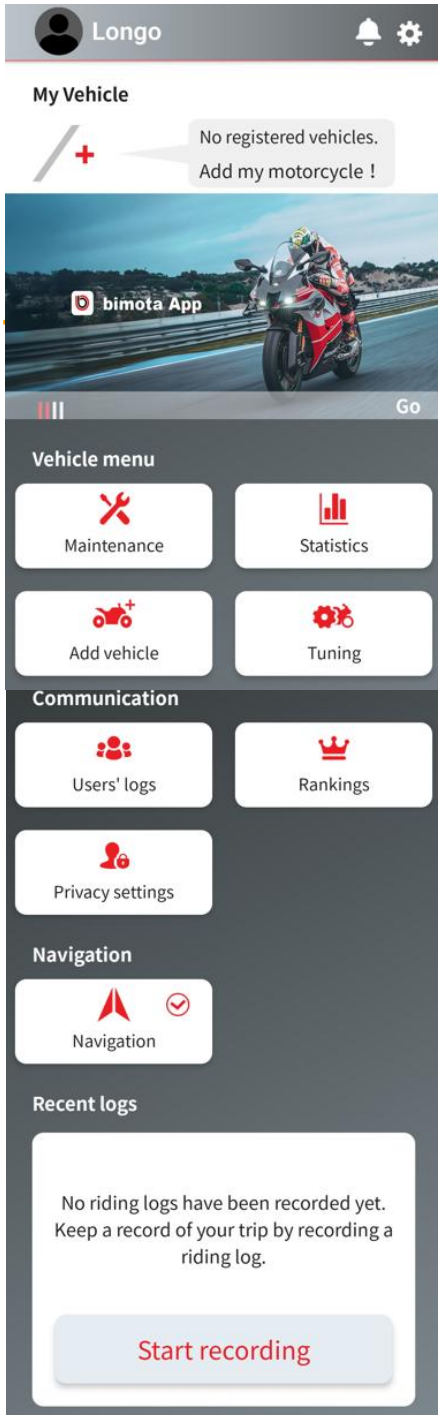

Wenn Sie die App starten und sich anmelden, wird der Bildschirm „Startseite“ angezeigt.

Oben auf dem Bildschirm wird eine Liste der verbundenen Motorräder angezeigt.
Tippen Sie auf die Schaltfläche „+“, um den Bildschirm zum Verbinden eines neuen Motorrads zu öffnen.

Über die Menüschaltflächen können Sie zudem auf die folgenden Funktionen zugreifen.

- Wartungsverlauf
- Statistiken
- Neues Fahrzeug hinzufügen
- Tuning-Einstellungen
- Benutzerprotokolle
- Rangliste
- Datenschutzeinstellungen
- Navigation

Verbindung mit einem Motorrad

Vor dem Verbinden

Stellen Sie vor dem Verbinden mit einem Motorrad sicher, dass Bluetooth und die Ortungsdienste auf Ihrem Smartphone aktiviert sind.



Wenn Sie ein Smartphone oder Motorrad verwenden, das bereits zuvor verbunden war, müssen Sie vor dem erneuten Verbinden die Bluetooth-Verbindungsinformationen des Motorrads in den Bluetooth-Einstellungen der Einstellungen-App Ihres Smartphones löschen.



Die Bluetooth®-Wortmarke und -Logos sind eingetragene Marken von Bluetooth SIG, Inc. Jede Verwendung dieser Marken durch Kawasaki Motors, Ltd. erfolgt unter Lizenz.

Verbindungsverfahren

Das Verfahren zum Verbinden mit einem Motorrad variiert je nach Motorradmodell.
Das Verbindungsverfahren für das jeweilige Modell finden Sie im App-Handbuch auf der folgenden Website.
bimota Connect

Sobald das Motorrad erfolgreich verbunden ist, wird der Bildschirm zur Registrierung des Motorrads in der App angezeigt.
Zur Registrierung des Motorrads müssen Sie die Fahrzeug-Identifizierungsnummer (VIN) eingeben. Prüfen Sie die VIN des verbundenen Motorrads. Die VIN finden Sie in den beim Kauf des Motorrads bereitgestellten Unterlagen oder auf einem Aufkleber unter dem Sitz.

Wenn Sie die VIN nicht finden können, wenden Sie sich an den Händler, bei dem Sie das Motorrad gekauft haben.

Der VIN-Aufkleber ist möglicherweise nicht unter dem Sitz angebracht, beispielsweise wenn der Sitz ausgetauscht wurde.

Benachrichtigungseinstellungen für die Instrumententafel

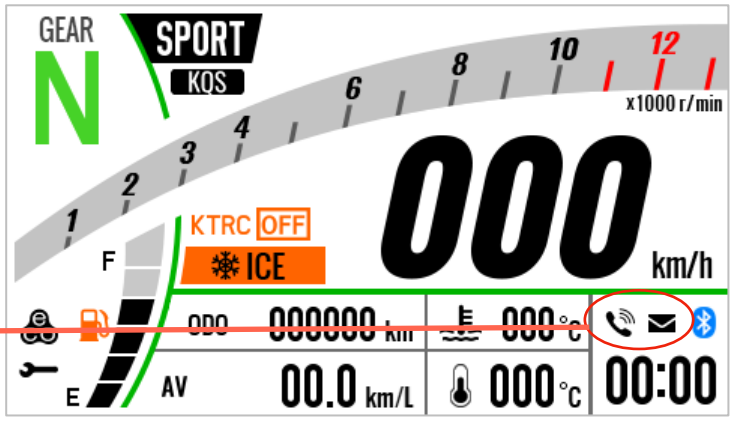

Nach der Kopplung können Symbole auf der Instrumententafel Sie benachrichtigen, wenn auf Ihrem Smartphone ein Anruf, eine E-Mail oder eine Textnachricht eingeht.

Die auf der Instrumententafel angezeigten Benachrichtigungen können unter „Benachrichtigungseinstellungen“ ein- oder ausgeschaltet werden. Um „Benachrichtigungseinstellungen“ zu öffnen, tippen Sie auf dem Bildschirm „Startseite“ auf das Motorrad und wählen Sie „Benachrichtigungseinstellungen“.

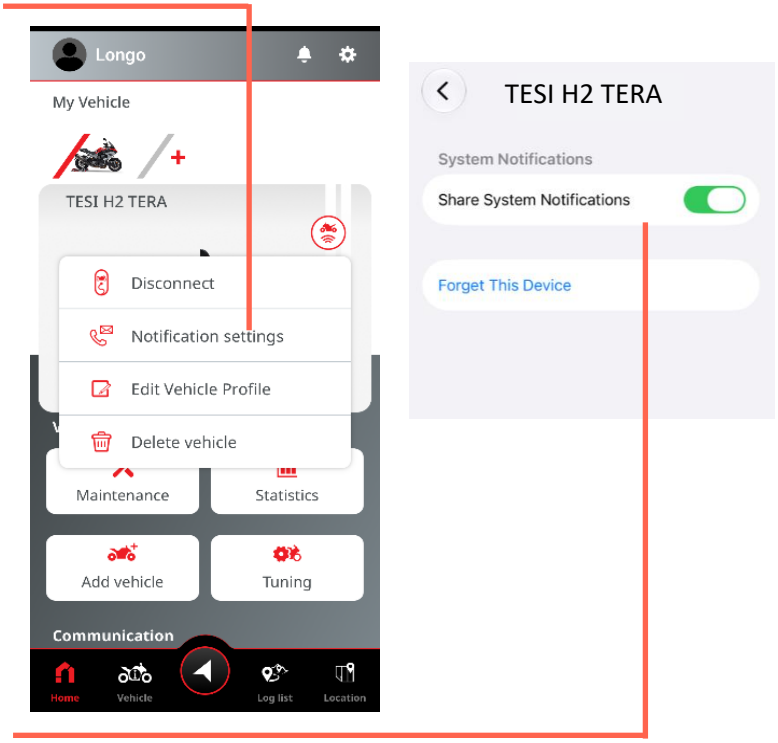

Zur Anzeige von Benachrichtigungen auf der Instrumententafel müssen Sie außerdem die Freigabe von Systembenachrichtigungen in den Bluetooth-Einstellungen der Einstellungen-App Ihres Smartphones aktivieren.

Außerdem wird die Uhr der Instrumententafel nach der Kopplung automatisch mit der Uhrzeit Ihres Smartphones synchronisiert.

Wartungsverlauf

Wartungsverlauf aufzeichnen

Auf dem Bildschirm „Wartungsverlauf“ können Sie die Wartungsaufzeichnungen Ihres Motorrads verwalten.

Nach Wartungsarbeiten wie einem Ölwechsel oder dem Austausch der Bremsbeläge können Sie eine neue Wartungsnotiz erstellen und diese zusammen mit zuvor erstellten Wartungsnotizen in chronologischer Reihenfolge anzeigen.

Um ein bestimmtes Wartungsprotokoll zu finden, verwenden Sie den Filter oben rechts auf dem Bildschirm, legen Sie Suchkriterien fest und grenzen Sie die Protokolle ein.

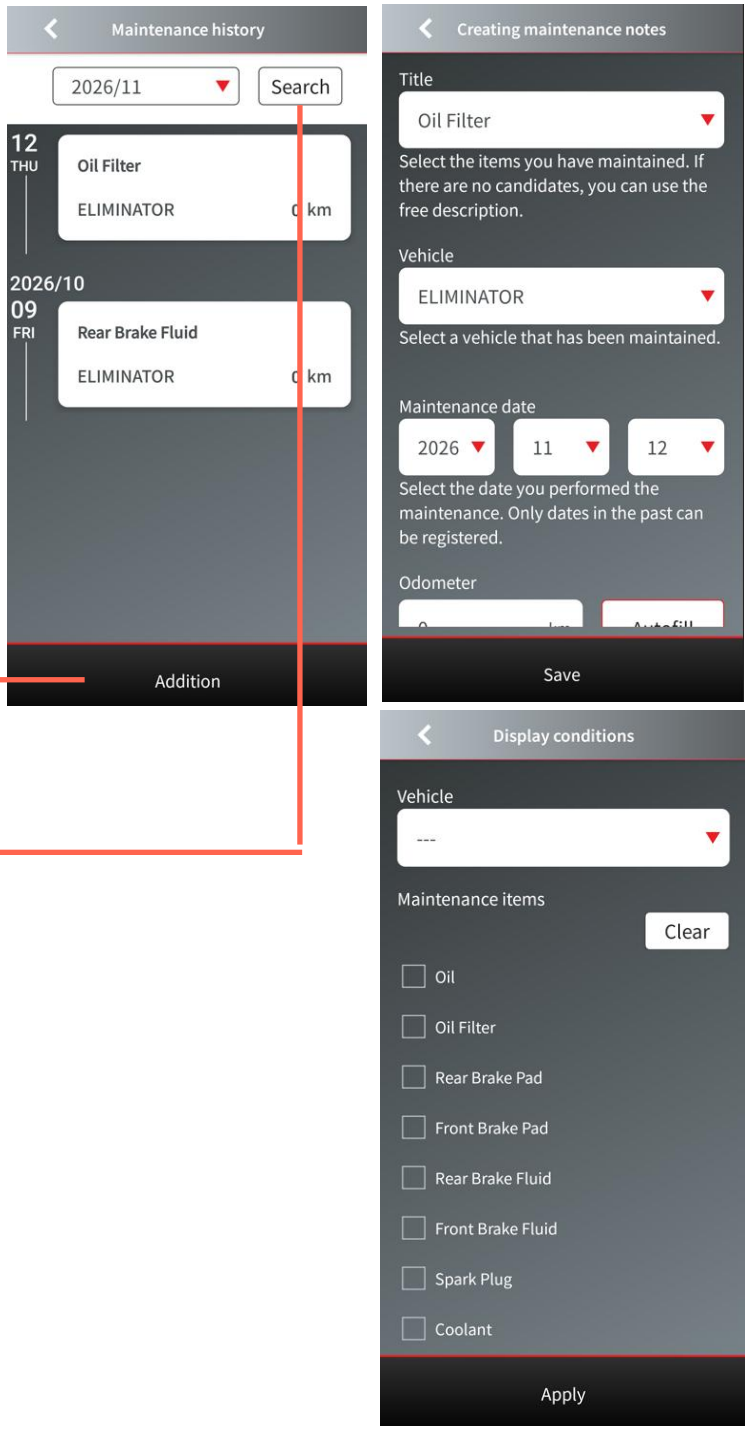

Fahrzeuginformationen

Auf dem Bildschirm „Fahrzeuginformationen“ können Sie Informationen zu Ihrem Motorrad anzeigen.
Auch wenn Ihr Smartphone nicht mit dem Motorrad verbunden ist, werden die Informationen der letzten Verbindung angezeigt.

Der erste Abschnitt zeigt Informationen zum Zustand des Motorrads an, beispielsweise Kraftstoffstand und Kilometerstand. Der zweite Abschnitt zeigt Informationen wie die Einstellungen der elektronischen Steuerungssysteme des Motorrads an.

Die angezeigten Elemente variieren je nach Motorradmodell. Informationen zu den für die einzelnen Modelle verfügbaren Funktionen finden Sie unter dem folgenden Link.
bimota Connect

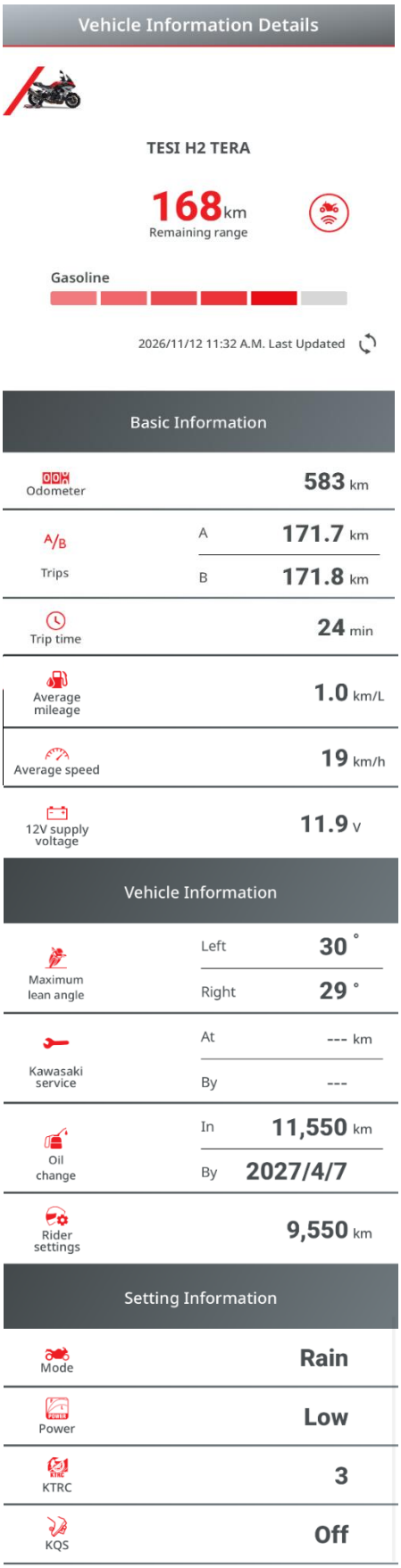

Fahrprotokoll

Fahrprotokolle aufzeichnen

Während der Fahrt können Sie Fahrdaten wie Fahrtroute, Geschwindigkeit, Gang und Motordrehzahl aufzeichnen.

Um ein neues Protokoll zu starten, stellen Sie sicher, dass dies gefahrlos möglich ist, und tippen Sie vor Fahrtbeginn auf „AUFZEICHNUNG STARTEN“.

Tippen Sie auf „AUFZEICHNUNG STOPPEN“, um das Protokoll zu speichern. Das gespeicherte Protokoll wird auf dem Bildschirm „Fahrprotokoll“ angezeigt.

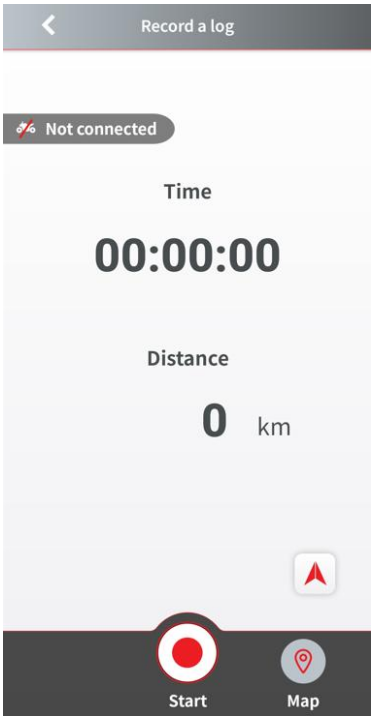

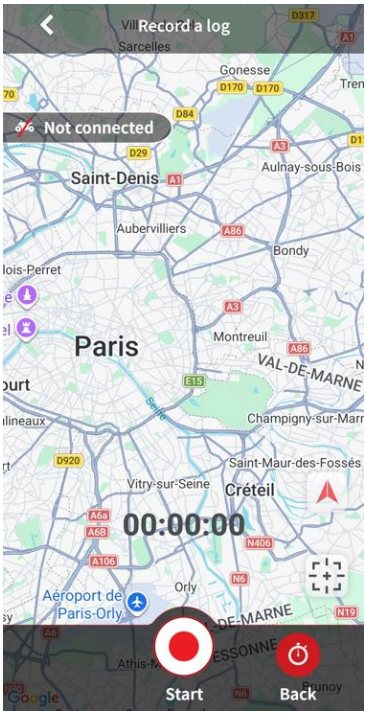

Fahrprotokolle anzeigen

Die gespeicherten Fahrprotokolle können auf dem Bildschirm „Fahrprotokoll“ als Liste angezeigt werden.
Tippen Sie auf das gewünschte Protokoll, um den Bildschirm für das einzelne Protokoll zu öffnen.

Beim Öffnen eines einzelnen Protokolls wird zunächst eine Zusammenfassung der Fahrt angezeigt.

Tippen Sie auf die Karte, um detaillierte Fahrdaten anzuzeigen.

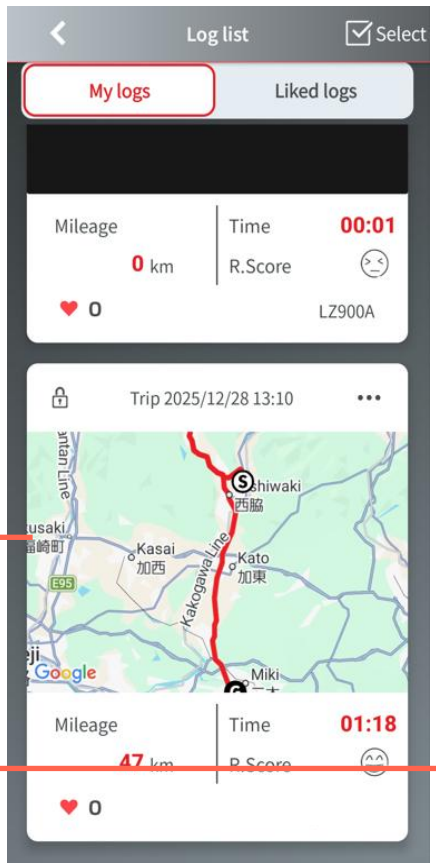

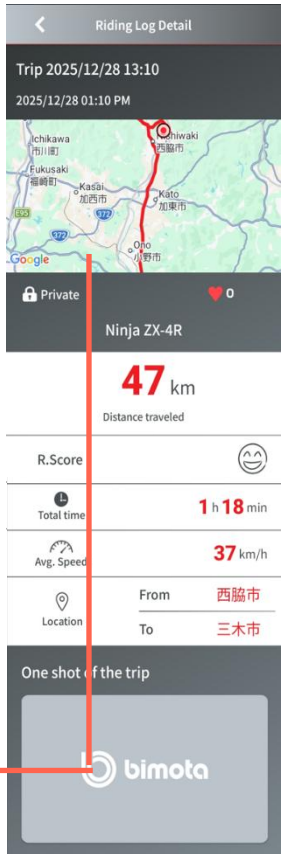

Auf dem Bildschirm mit den Detaildaten werden die folgenden Informationen angezeigt.

“Karte”: Die Fahrtroute wird auf der Karte angezeigt.
Tippen Sie auf die Wiedergabeschaltfläche, um die Position auf der Karte, die Diagrammdaten und die 3D-Animation automatisch in chronologischer Reihenfolge wiederzugeben.
Sie können die Wiedergabegeschwindigkeit auch über die Schaltflächen ändern.

“Diagramm”: Wählen Sie die Elemente aus, die im Diagramm angezeigt werden sollen, beispielsweise R. Score, Geschwindigkeit, Gang und Motordrehzahl. Die ausgewählten Daten werden in einem Diagramm unten auf dem Bildschirm angezeigt.
R. Score: eine Kennzahl zur Quantifizierung des Fahrspaßes.



“3D-Animation”: Das 3D-Motorradmodell bewegt sich entsprechend dem Neigungswinkel des Motorrads während der Fahrt.

Die im Diagramm verfügbaren Anzeigeelemente variieren je nach Motorradmodell. Die 3D-Animation ist nur für Fahrdaten bestimmter Modelle verfügbar, die mit den erforderlichen Sensoren ausgestattet sind.
Informationen zur Verfügbarkeit der einzelnen Funktionen je Motorradmodell finden Sie unter dem folgenden Link.
bimota Connect

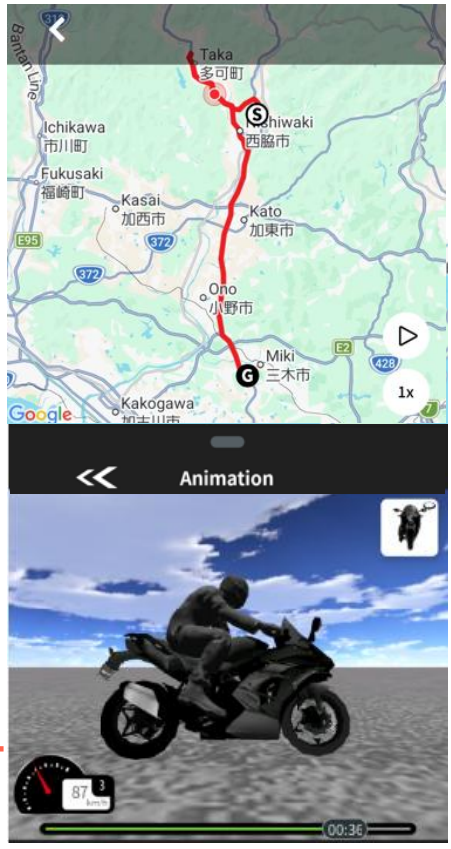

Fahrprotokolle bearbeiten

Tippen Sie auf dem Bildschirm „Fahrprotokoll“ auf die Schaltfläche oben rechts im jeweiligen Protokoll, um das Bearbeitungsmenü anzuzeigen. Das Menü enthält die folgenden Optionen.

„Protokollinformationen bearbeiten“ :Bearbeiten Sie die mit dem Protokoll gespeicherten Fotos und legen Sie fest, ob das Protokoll mit anderen Benutzern geteilt werden soll.

„Protokoll zuschneiden“ : Bearbeiten Sie das Protokoll, indem Sie nicht benötigte Abschnitte entfernen.

„Protokoll exportieren“ :Exportieren Sie die Protokolldaten im CSV-Format und senden Sie sie per E-Mail oder auf anderem Wege. Protokoll löschen :Löschen Sie das ausgewählte Protokoll.

„Protokolle zusammenführen“ : Tippen Sie oben rechts auf dem Bildschirm „Fahrprotokoll“ auf die Auswahlschaltfläche, um den Auswahlmodus zu aktivieren. Sie können mehrere Protokolle auswählen und gleichzeitig löschen oder zwei Protokolle auswählen und zu einem Protokoll zusammenführen.

Die Funktionen „Protokoll zuschneiden“ und „Protokolle zusammenführen“ sind nur für Daten aus dem vergangenen Jahr verfügbar.

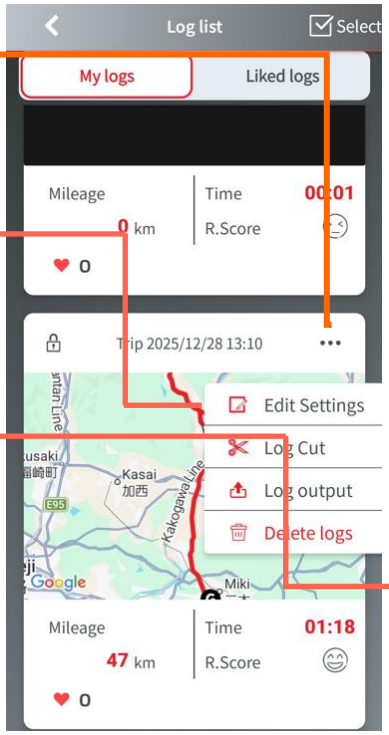

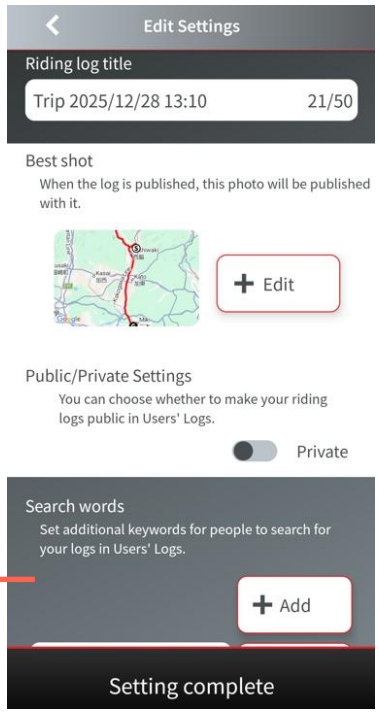

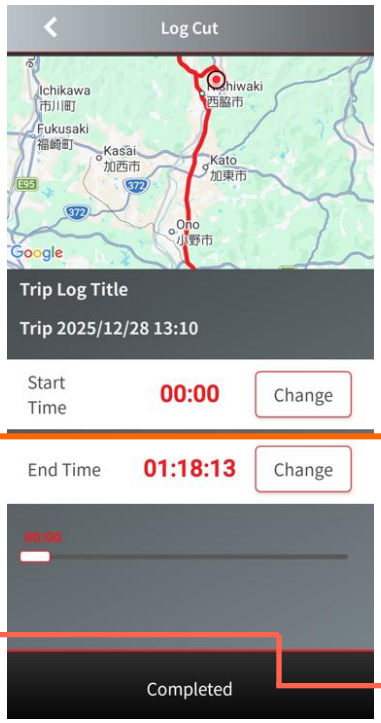

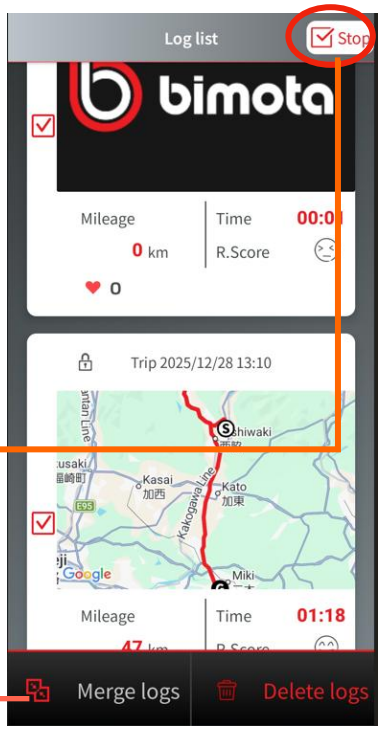

Tuning-Einstellungen

Allgemeine Einstellungen

Auf dem Bildschirm „Tuning-Einstellungen“ können Sie die Motorradeinstellungen über die App ändern.

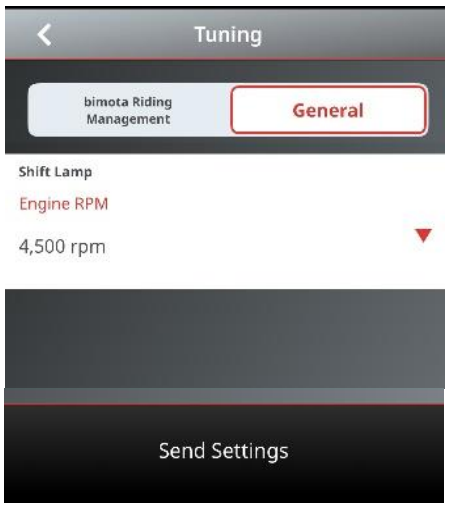

Unter „Allgemein“ können Sie die Motordrehzahl einstellen, bei der die Schaltanzeige aufleuchtet. Wenn Sie diesen Bildschirm bei bestehender Verbindung mit dem Motorrad öffnen, werden die aktuellen Motorradeinstellungen angezeigt.

Tippen Sie nach dem Ändern der Einstellungen auf „Einstellungen senden“, um die Änderungen auf das Motorrad anzuwenden.

bimota Riding Management

Unter „bimota Riding Management“ können Sie die Einstellungen der elektronischen Steuerungssysteme des Motorrads ändern.

Mit der App können Sie eine Kombination aus mehreren Einstellungen als Einstellungsdatei speichern.
Um eine neue Datei zu erstellen, tippen Sie auf „Datei erstellen“.

Tippen Sie oben rechts in einer Datei auf das Menü, um die Einstellungen auf das Motorrad anzuwenden, die Datei zu duplizieren oder zu löschen.

Tippen Sie auf eine Einstellungsdatei, um den Bearbeitungsbildschirm zu öffnen.

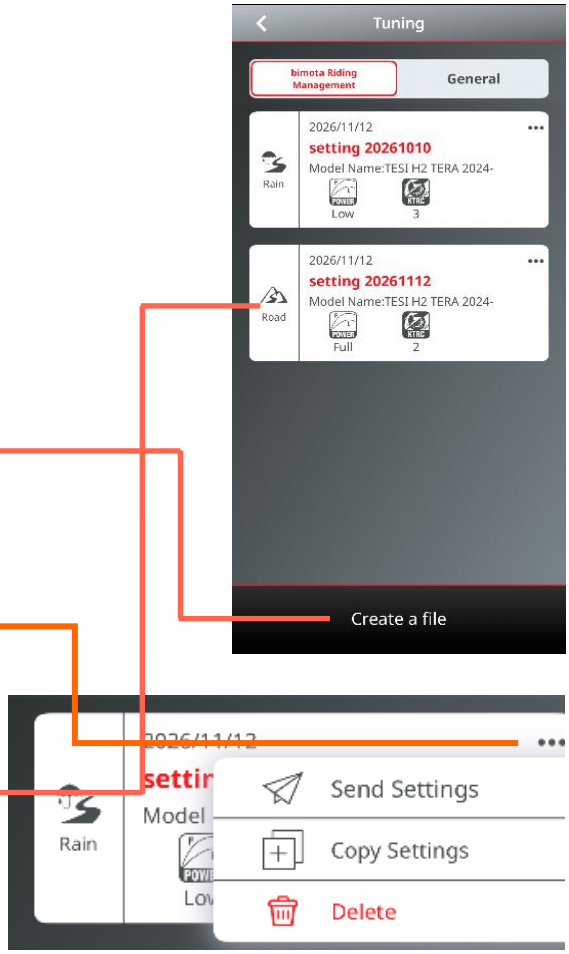

Einstellungsdateien bearbeiten

Auf dem Bildschirm „Einstellungsdatei bearbeiten“ können Sie die für Ihr Motorrad verfügbaren Einstellungen bearbeiten. Tippen Sie anschließend auf „Einstellungen speichern“. Die Änderungen bleiben auch nach dem Schließen der App erhalten.

Tippen Sie im Menü oben rechts auf „Einstellungen herunterladen“, um die aktuellen Motorradeinstellungen in die Einstellungsdatei zu laden.

Tippen Sie auf „Einstellungen senden“, um die Einstellungen in der Einstellungsdatei an das Motorrad zu senden.

Hinweis: Wenn das Motorrad die Einstellungsdatei empfängt, erscheint auf der Instrumententafel ein Bestätigungsbildschirm, wie rechts dargestellt. Dort müssen Sie bestätigen, ob die Einstellungen angewendet werden sollen. Die von der App gesendeten Einstellungen werden erst nach der Bestätigung am Motorrad angewendet.

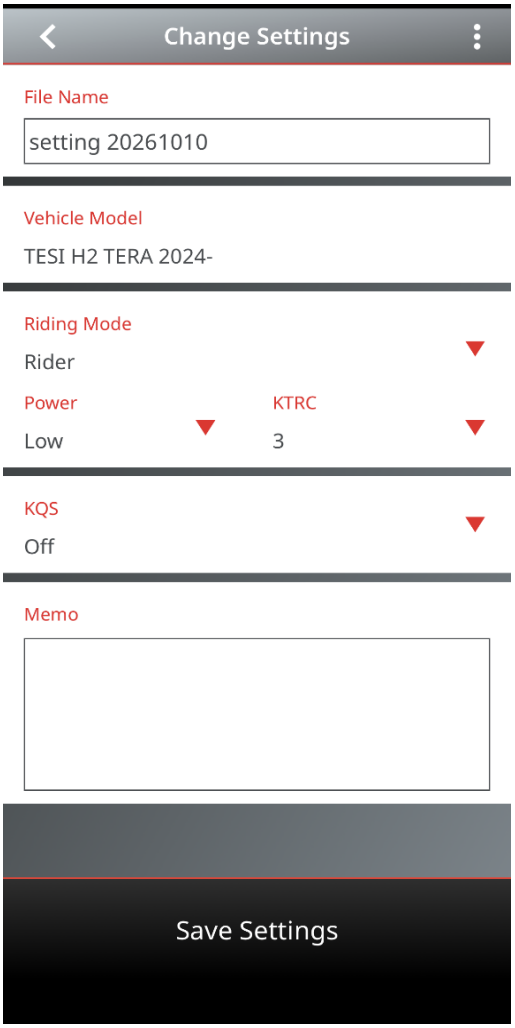

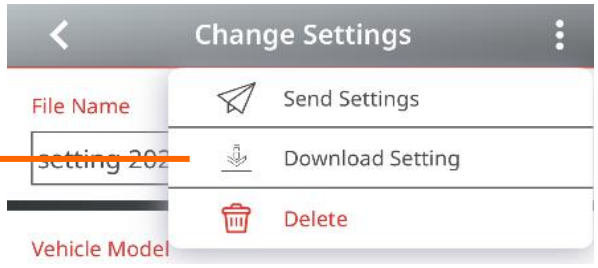

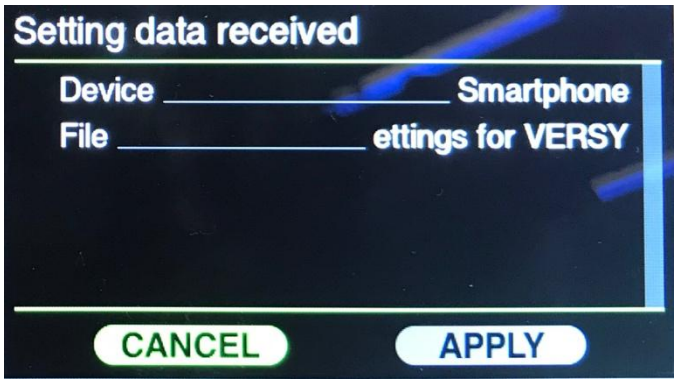

Navigation

Tippen Sie auf dem Bildschirm „Startseite“ auf „Navigation“, um den Bildschirm „Navigation“ zu öffnen.



Zielsuche

Auf dem Bildschirm „Navigation“ werden die folgenden Elemente angezeigt.

Zielsuche: Tippen Sie hier, um den Suchbildschirm zu öffnen. Sie können nach einem Ziel suchen, indem Sie einen Zielnamen oder eine Adresse eingeben oder eine Kategorie auswählen.
Sie können außerdem Ihr Zuhause, Ihren Arbeitsplatz und bevorzugte Orte registrieren. Nach der Registrierung können Sie diese bei künftigen Navigationen als Ziele auswählen.

Kompass: Zeigt die aktuelle Richtung entsprechend der Kartenausrichtung an. Tippen Sie auf den Kompass, um die Karte wieder nach Norden auszurichten.

Menü: Ermöglicht die Konfiguration der Navigations- und Kartenanzeigeeinstellungen sowie den Import von Routen.

Aktueller Standort: Tippen Sie hier, um die Karte wieder auf Ihren aktuellen Standort zu zentrieren.

Tippen Sie in den Suchergebnissen auf einen Ort, um detaillierte Informationen dazu anzuzeigen.

Tippen Sie oben rechts auf die Schaltfläche, um den Ort zu Ihren Favoriten hinzuzufügen.

Tippen Sie auf die Schaltfläche rechts, um nach einer Route zu dem Ort zu suchen.

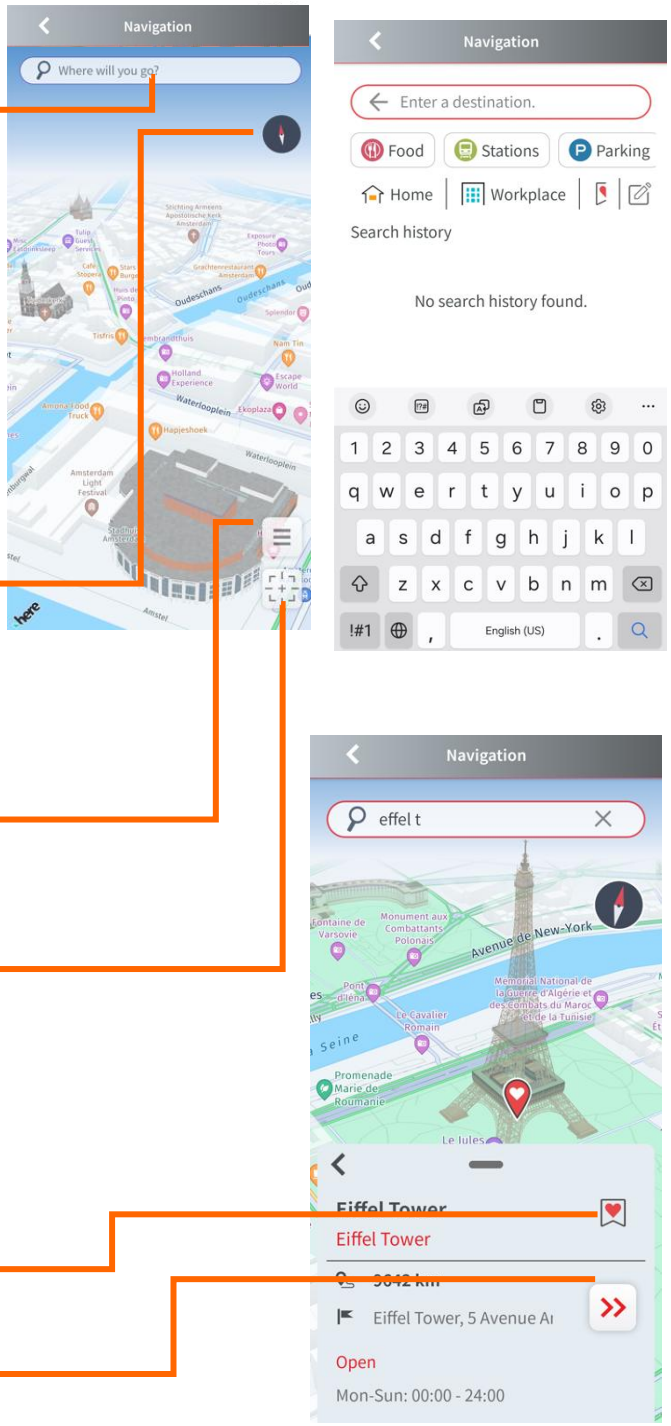

Routensuche

Wenn Sie nach einer Route suchen, werden Routenoptionen auf der Karte und unten auf dem Bildschirm angezeigt. Wählen Sie eine Route aus und tippen Sie auf die Schaltfläche rechts, um die Navigation zu starten.

Tippen Sie auf „+“, um einen Zwischenstopp hinzuzufügen.

Sie können die Reihenfolge von Startpunkt, Ziel und Zwischenstopps ändern, indem Sie den rechten Rand des jeweiligen Elements gedrückt halten und es an die gewünschte Position verschieben. Die Route wird anschließend aktualisiert.

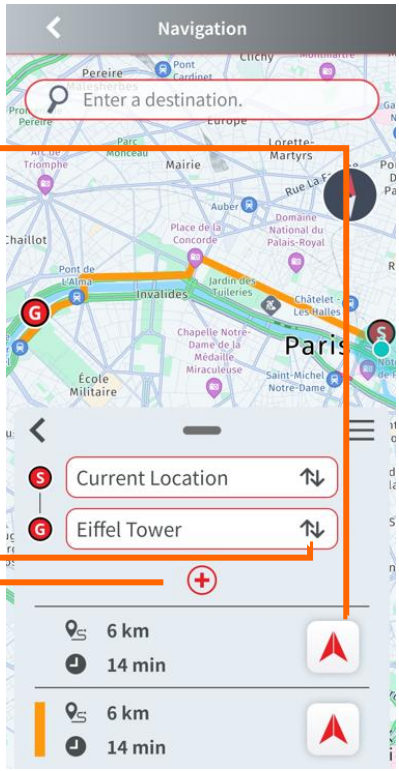

Navigationsführung

Der Bildschirm „Navigationsführung“ umfasst die folgenden Elemente.
Abbiegehinweise: Zeigt die Entfernung zur nächsten Kreuzung und die dort einzuschlagende Richtung an.
Geschwindigkeitsbegrenzung: Zeigt die Geschwindigkeitsbegrenzung der aktuellen Straße an.
Geschwindigkeitswarnung: Zeigt eine Warnung an, wenn die Geschwindigkeit des Motorrads die Geschwindigkeitsbegrenzung überschreitet.
Diese Warnung wird nur angezeigt, wenn die Funktion in den Navigationseinstellungen aktiviert ist.

Voraussichtliche Ankunftszeit: Zeigt die voraussichtliche Ankunftszeit am Ziel an.
Entfernung zum Ziel: Zeigt die verbleibende Entfernung zum Ziel an.



Navigationseinstellungen

Für die Navigationsfunktion stehen die folgenden Einstellungen zur Verfügung.

Navigationsanzeige während der Fahrt: Wechselt zwischen der Standardanzeige und einer vergrößerten Anzeige, die nur die Abbiegehinweise zeigt.

Zoom während der Navigation: Legt fest, ob der Kartenzoom während der Navigation automatisch angepasst wird oder für die manuelle Einstellung fixiert bleibt.

Geschwindigkeitsbegrenzung: Schaltet die Anzeige der Geschwindigkeitsbegrenzung für die aktuelle Straße ein oder aus.

Geschwindigkeitswarnung: Schaltet die Warnung ein oder aus und legt bei aktivierter Funktion fest, um wie viel die Geschwindigkeitsbegrenzung überschritten werden kann, bevor eine Warnung angezeigt wird.

Verkehrsinformationen: Schaltet die Anzeige von Verkehrsinformationen ein oder aus.

Sprachführung: Schaltet die sprachgestützte Navigationsführung ein oder aus.

Navigationseinheiten: Legt die für die Navigation verwendeten Einheiten fest.

Design: Ändert das Anzeigedesign der Karte.

Kartenanzeige: Ändert die Perspektive der Kartenansicht. Kartenanzeigestil: Wechselt zwischen der Standardkarte und Satellitenbildern.

Vermeidungseinstellungen: Legt Routenoptionen fest, die bei der Routensuche vermieden werden sollen.

Suchverlauf: Löscht den Verlauf Ihrer Zielsuche.

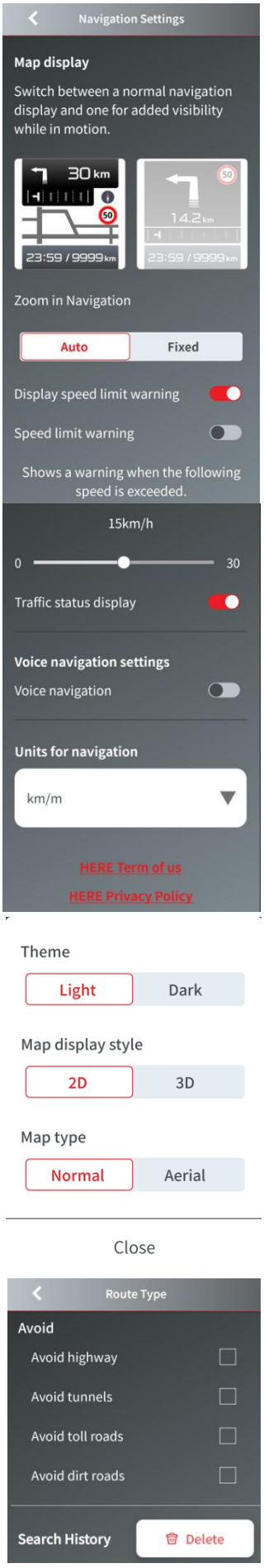

Routen importieren und exportieren

Tippen Sie nach dem Starten der Navigation im Menü auf „Route teilen“, um die Routen-ID der aktuellen Route per E-Mail oder auf anderem Wege zu teilen.

Wenn die Navigation nicht aktiv ist, wählen Sie im Menü „Route importieren“ und geben Sie eine von einem anderen Benutzer geteilte Routen-ID ein, um die Navigation mit der geteilten Route zu starten.

Eine Routen-ID ist ungefähr eine Woche lang gültig.

Diese Funktion kann nur zum Teilen von Routen zwischen Benutzern dieser App verwendet werden.



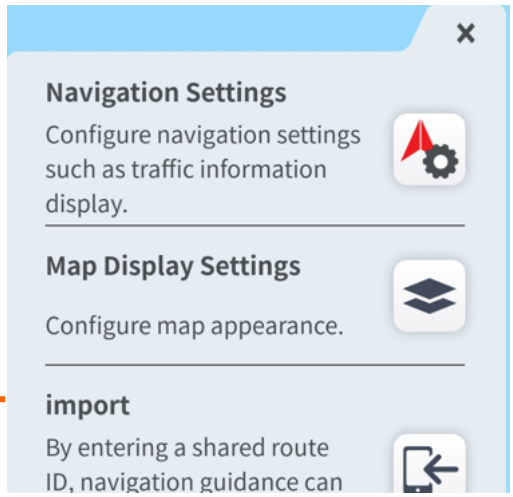

Sprachbefehle

Vorbereitung

Um Sprachbefehle zu verwenden, müssen Sie nach der Aktivierung der Funktion die Sprachdaten für die gewünschte Sprache herunterladen.

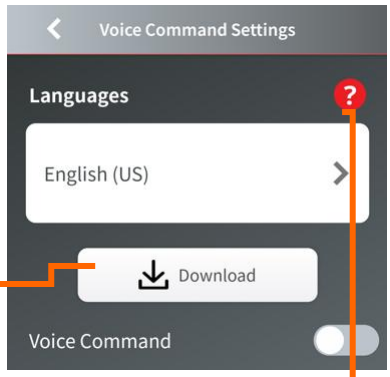

Wählen Sie auf dem Bildschirm „Sprachbefehlseinstellungen“ in den App-Einstellungen die gewünschte Sprache und tippen Sie auf „Herunterladen“.
Sobald der Download abgeschlossen und die Funktion aktiviert ist, verbinden Sie eine Bluetooth-Gegensprechanlage, um die Sprachbefehle zu verwenden.

Um die Sprachbefehlsfunktion zu deaktivieren, können Sie sie auf dem Bildschirm „Sprachbefehlseinstellungen“ auf OFF/ON stellen.

Sprachbefehle verwenden

Wenn die Sprachbefehlsfunktion einsatzbereit ist, sprechen Sie ein Aktivierungswort wie „Hey bimota“, um das System zu aktivieren. Das System reagiert und wartet auf Ihren Befehl.

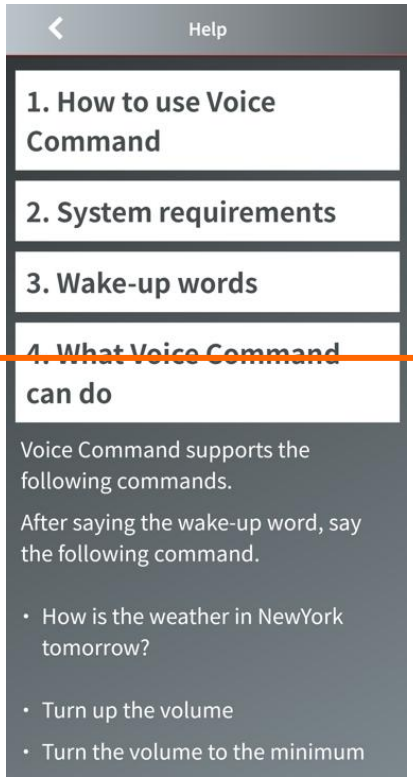

Anschließend können Sie Sprachbefehle verwenden, um Motorradinformationen abzurufen oder die Navigationsfunktion zu bedienen.

Eine Liste der verfügbaren Sprachbefehle erhalten Sie, indem Sie oben rechts auf dem Bildschirm „Sprachbefehlseinstellungen“ auf „Hilfe“ tippen und die Hilfe aufrufen.

App-Einstellungen



Die App-Einstellungen können über die Schaltfläche oben links aufgerufen werden. Die folgenden Einstellungen und Optionen sind verfügbar.

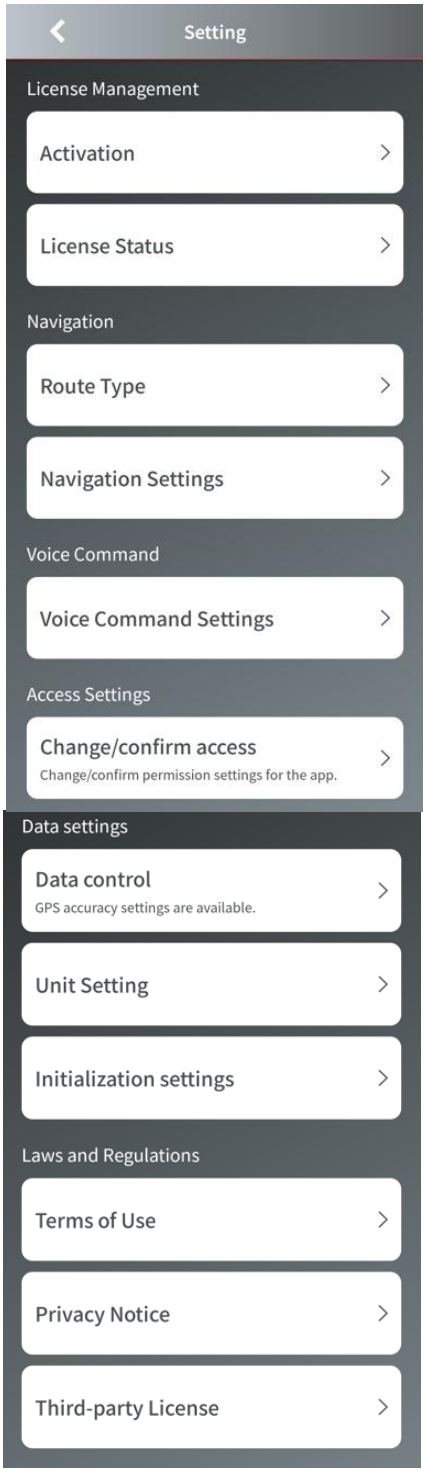

Modus: Wechselt zwischen hellem und dunklem Modus.

Lizenz aktivieren: Aktiviert die Lizenzen für die Navigations- und Sprachbefehlsfunktionen.

Lizenzstatus: Zeigt den aktuellen Status Ihrer Lizenzen an.

Routensuchoptionen: Konfiguriert die Optionen für die Routensuche.

Navigationseinstellungen: Konfiguriert verschiedene Navigationseinstellungen.

Sprachbefehlseinstellungen: Ändert die für Sprachbefehle verwendete Sprache und konfiguriert weitere Einstellungen.

Berechtigungen: Zeigt die Berechtigungen für die von der App benötigten Smartphone-Funktionen an und ermöglicht deren Änderung.

Datenverknüpfungseinstellungen: Konfiguriert die Genauigkeit der GPS-Position.

Einheiteneinstellungen: Konfiguriert Anzeigeeinheiten wie Entfernungseinheiten für die App und die Instrumententafel.

Zurücksetzungseinstellungen: Setzt die in der Instrumententafel gespeicherten Bluetooth-Verbindungsinformationen zurück.

Nutzungsbedingungen: Zeigt die Nutzungsbedingungen an.

Datenschutzhinweis: Zeigt den Datenschutzhinweis an.

Drittanbieterlizenzen: Zeigt die Lizenzen für die von der App verwendeten Drittanbieterbibliotheken an.

FAQ: Lesen Sie die FAQ, wenn Sie Hilfe bei der Verwendung der App benötigen.

Handbuch: Öffnet das App-Handbuch.

Schnellstartanleitung: Öffnet diese Anleitung.
Feedback: Senden Sie uns Ihre Kommentare und Wünsche.
Bitte beachten Sie, dass wir derzeit nicht individuell auf eingereichtes Feedback antworten können.

Abmelden: Meldet das aktuell angemeldete Konto ab. Einige Daten, darunter Tuning-Einstellungsdateien, werden beim Abmelden gelöscht.

Konto löschen: Löscht Ihr Konto.
Sie können die Löschung innerhalb von 14 Tagen widerrufen.
Nach 14 Tagen wird das Konto dauerhaft gelöscht.

